

Załącznik nr 4  
do Uchwały nr XXXIV/223/2022 Rady Gminy Lipinki Łużyckie  
z dnia 29 czerwca 2022 roku

**STRATEGIA ROZWOJU  
GMINY LIPINKI ŁUŻYCKIE  
DO 2030 ROKU**

**SPRAWOZDANIE  
Z PRZEBIEGU I WYNIKÓW  
KONSULTACJI**

**LIPINKI ŁUŻYCKIE 2021 / 2022**

## SPIS TREŚCI

<b>1. WSTĘP.</b> .....	<b>3</b>
<b>2. WSPARCIE PROCESU BUDOWY STRATEGII ROZWOJU.</b> .....	<b>4</b>
2. 1. Zawiadomienia instytucji zewnętrznych. ....	4
2. 2. Zawiadomienie o przystąpieniu do prac nad Strategią Rozwoju.....	6
2. 3. Warsztaty strategiczne – część 1.....	6
2. 4. Badanie opinii społecznej. ....	7
2.4.1. Ankieta. ....	7
2.4.2. Respondenci. ....	10
2.4.3. Wyniki badania opinii społecznej.....	12
2. 5. Warsztaty strategiczne – część 2.....	30
<b>3. OPINIOWANIE PROJEKTU STRATEGII ROZWOJU.</b> .....	<b>31</b>
3. 1. Regionalna Dyrekcja Ochrony Środowiska. ....	31
3. 2. Państwowy Wojewódzki Inspektor Sanitarny.....	31
3. 3. Zarząd Województwa.....	31
<b>4. KONSULTACJE NAD PROJEKTEM STRATEGII ROZWOJU.</b> .....	<b>32</b>
4. 1. Gminy sąsiednie.....	32
4. 2. Państwowe Gospodarstwo Wodne Wody Polskie. ....	32
4. 3. Konsultacje społeczne. ....	32
4.3.1. Zawiadomienie o przystąpieniu do konsultacji społecznych. ....	32
4.3.2. Lokalni partnerzy społeczni i gospodarczy.....	33
4.3.3. Mieszkańcy Gminy. ....	33
4. 4. Ustosunkowanie się do zgłoszonych uwag.....	34

## 1. WSTĘP.

Zgodnie z art. 6 ust. 3 ustawy z dnia 6 grudnia 2006 roku o zasadach prowadzenia polityki rozwoju (Dz. U. z 2021 roku, poz. 1057 z późn. zm.) projekt strategii rozwoju gminy podlega konsultacjom w szczególności z sąsiednimi gminami i ich związkami, lokalnymi partnerami społecznymi i gospodarczymi, mieszkańcami gminy oraz z właściwym dyrektorem regionalnego zarządu gospodarki wodnej Państwowego Gospodarstwa Wodnego Wody Polskie. Ponadto zgodnie z art. 10f ust. 1 ustawy z dnia 8 marca 1990 roku o samorządzie gminnym (Dz. U. z 2022 roku, poz. 559 z późn. zm.) rada gminy, w drodze uchwały, określa szczegółowy tryb i harmonogram opracowania projektu strategii rozwoju gminy, w tym tryb konsultacji, o których mowa w art. 6 ust. 3 ustawy z dnia 6 grudnia 2006 roku o zasadach prowadzenia polityki rozwoju. W związku z powyższym Rada Gminy Lipinki Łużyckie, podjąwszy Uchwałę nr XXIV/163/2021 z dnia 6 maja 2021 roku w sprawie określenia szczegółowego trybu i harmonogramu opracowania Strategii Rozwoju Gminy Lipinki Łużyckie do 2030 roku, w tym trybu konsultacji, o których mowa w art. 6 ust. 3 ustawy z dnia 6 grudnia 2006 roku o zasadach prowadzenia polityki rozwoju, zadośćuczyniła tymże przepisom.

Zgodnie z powyższą uchwałą Rady Gminy Lipinki Łużyckie proces tworzenia *Strategii Rozwoju Gminy Lipinki Łużyckie do 2030 roku* opierał się na modelu partycypacyjnym, uwzględniającym szerszą możliwość udziału lokalnej społeczności czy podmiotów (instytucji) zewnętrznych niż to wynika z regulacji (ustawowego minimum) ujętych w art. 6 ust. 3 ustawy z dnia 6 grudnia 2006 roku o zasadach prowadzenia polityki rozwoju.

## 2. WSPARCIE PROCESU BUDOWY STRATEGII ROZWOJU.

### 2. 1. Zawiadomienia instytucji zewnętrznych.

Równolegle do procesu wsparcia budowy założeń Strategii Rozwoju w postaci spotkań konsultacyjnych (warsztatów strategicznych) i badania opinii społecznej, o których mowa poniżej, dnia 21 czerwca 2021 wystosowano pisma do gmin sąsiednich, zawiadamiające o rozpoczęciu prac nad *Strategią Rozwoju Gminy Lipinki Łużyckie do 2030 roku*, z prośbą o złożenie ewentualnych wniosków i sugestii, np. dotyczących realizacji wspólnych projektów. Wystąpiono również pisemnie do wybranych instytucji, głównie gestorów lokalnej infrastruktury technicznej, oraz organów administracji publicznej, z prośbą o przekazanie planów i zamierzeń inwestycyjnych na terenie gminy Lipinki Łużyckie do 2030 roku, wspierających proces lokalnego rozwoju. Poniższa tabela przedstawia stan złożonych wniosków.

TABELA 1: Zestawienie wniosków przedstawionych przez wybrane instytucje oraz organy administracji publicznej.

Data wniosku	Wnioskodawca	Przedmiot (opis) wniosku
1	2	3
24.06.2021	Starostwo Powiatowe w Żarach Aleja Jana Pawła II 5 68 – 200 Żary	➤ informacja o prowadzonych pracach nad Strategią Rozwoju Powiatu Żarskiego na lata 2021 – 2030.
25.06.2021	Gmina Żary Aleja Jana Pawła II 6 68 – 200 Żary	➤ informacja o uchwaleniu Strategii Rozwoju Gminy Żary na lata 2021 – 2030; ➤ informacja o braku wspólnych projektów z Gminą Lipinki Łużyckie.
25.06.2021	Powiatowy Urząd Pracy ul. Mieszka I 15 68 – 200 Żary	➤ zbiorcze dane o bezrobociu w ostatnich latach na terenie gminy Lipinki Łużyckie.
29.06.2021	Nadleśnictwo Wymiarki ul. Łąkowa 1 68 – 131 Wymiarki	➤ informacja o budowie infrastruktury turystycznej w rejonie miejscowości Grotów.
08.07.2021	Nadleśnictwo Lipinki ul. Budowlanych 21 68 – 200 Żary	➤ informacja o braku zamierzeń związanych z infrastrukturą turystyczną i ochroną przyrody.
12.07.2021	Państwowe Gospodarstwo Wodne Wody Polskie Nadzór Wodny w Lubsku Aleja Niepodległości 1 68 – 300 Lubsko	➤ informacja o ciekach wodnych (wykaz) będących w kompetencji PGW WP na terenie gminy Lipinki Łużyckie; ➤ informacja o propozycjach działań modernizacyjnych na terenie gminy Lipinki Łużyckie.

**STRATEGIA ROZWOJU GMINY LIPINKI ŁUŻYCKIE DO 2030 ROKU  
SPRAWOZDANIE Z PRZEBIEGU I WYNIKÓW KONSULTACJI**

1	2	3
14.07.2021	Komenda Powiatowa Państwowej Straży Pożarnej ul. Serbska 58 68 – 200 Żary	<ul style="list-style-type: none"> <li>➤ informacja o liczbie zdarzeń i akcji gaśniczych w ostatnich latach na terenie gminy Lipinki Łużyckie;</li> <li>➤ informacja o uwzględnieniu rozbudowy sieci hydrantowej i dróg pożarowych zgodnie z obowiązującymi przepisami;</li> <li>➤ sugestie dotyczące poprawy funkcjonowania jednostki OSP w Lipinkach Łużyckich.</li> </ul>
19.07.2021	Generalna Dyrekcja Dróg Krajowych i Autostrad Oddział w Zielonej Górze ul. Bohaterów Westerplatte 31 65 – 950 Zielona Góra	<ul style="list-style-type: none"> <li>➤ informacja o prowadzonych i planowanych inwestycjach na terenie gminy Lipinki Łużyckie.</li> </ul>
21.07.2021	Komenda Powiatowa Policji ul. Legionistów 3 68 – 200 Żary	<ul style="list-style-type: none"> <li>➤ zbiorcze dane o przestępczości i wykroczeniach w ostatnich latach na terenie gminy Lipinki Łużyckie;</li> <li>➤ konkretne propozycje dotyczące rozbudowy infrastruktury służącej poprawie bezpieczeństwa na terenie gminy Lipinki Łużyckie.</li> </ul>
26.07.2021	Państwowe Gospodarstwo Wodne Wody Polskie RZGW Wrocław ul. Norwida 34 50 – 950 Wrocław	<ul style="list-style-type: none"> <li>➤ informacja o obligatoryjnej konieczności ujęcia w Strategii Rozwoju aspektów wynikających wprost z ustawy z dnia 20 lipca 2017 roku Prawo wodne;</li> <li>➤ informacja o braku zadań inwestycyjnych do realizacji na terenie gminy Lipinki Łużyckie.</li> </ul>
29.06.2021	Polska Spółka Gazownictwa sp. z o.o. Oddział Zakład Gazowniczy w Gorzowie Wielkopolskim ul. Żeglarska 16 66 – 400 Gorzów Wielkopolski	<ul style="list-style-type: none"> <li>➤ informacja o uwzględnieniu w Strategii Rozwoju możliwości gazyfikacji gminy Lipinki Łużyckie, przy spełnieniu kryteriów technicznych i ekonomicznych.</li> </ul>
---	Gmina Jasień ul. XX lecia 20 68 – 320 Jasień	brak odpowiedzi
---	Wójt Gminy Przewóz Urząd Gminy Przewóz Plac Partyzantów 1 68 – 132 Przewóz	brak odpowiedzi
---	Wójt Gminy Tuplice Urząd Gminy Tuplice ul. Mickiewicza 27 68 – 219 Tuplice	brak odpowiedzi
---	Wójt Gminy Trzebiel Urząd Gminy Trzebiel ul. Żarska 41 68 – 212 Trzebiel	brak odpowiedzi

**STRATEGIA ROZWOJU GMINY LIPINKI ŁUŻYCKIE DO 2030 ROKU  
SPRAWOZDANIE Z PRZEBIEGU I WYNIKÓW KONSULTACJI**

1	2	3
---	Nadleśnictwo Lubsko ul. Emilii Plater 15 68 – 300 Lubsko	brak odpowiedzi
---	Starostwo Powiatowe Wydział Komunikacji, Transportu i Dróg Aleja Jana Pawła II 5 68 – 200 Żary	brak odpowiedzi
---	PKP Polskie Linie Kolejowe SA Zakład Linii Kolejowych w Zielonej Górze ul. Traugutta 10 65 – 025 Zielona Góra	brak odpowiedzi
---	ENEA Operator sp. z o.o. Oddział Dystrybucji Zielona Góra ul. Zacisze 15 65 – 775 Zielona Góra	brak odpowiedzi

Źródło: Opracowanie własne, 2021.

## 2. 2. Zawiadomienie o przystąpieniu do prac nad Strategią Rozwoju.

Dnia 25 czerwca 2021 roku w prasie lokalnej i na stronie internetowej Urzędu Gminy oraz na tablicy ogłoszeń Urzędu Gminy w Lipinkach Łużyckich i poszczególnych miejscowości ukazały się odpowiednio ogłoszenie i obwieszczenie Pełniącą Funkcję Wójta Gminy Lipinki Łużyckie o przystąpieniu do *opracowania Strategii Rozwoju Gminy Lipinki Łużyckie do 2030 roku* wraz z prognozą oddziaływania na środowisko. Zgodnie z treścią ogłoszenia i obwieszczenia umożliwiono wszystkim zainteresowanym składanie wniosków (w formie papierowej i elektronicznej), dotyczących przedmiotowej *Strategii Rozwoju*. We wskazanym terminie, to jest do dnia 23 lipca 2021 roku, nie wpłynął żaden wniosek.

## 2. 3. Warsztaty strategiczne – część 1.

Po przygotowaniu diagnozy sytuacji społecznej, gospodarczej i przestrzennej, o której mowa w art. 10a ust. 1 ustawy z dnia 6 grudnia 2006 roku o zasadach prowadzenia polityki rozwoju, a więc jeszcze przed przygotowaniem projektu *Strategii Rozwoju Gminy Lipinki Łużyckie do 2030 roku*, zostały przeprowadzone warsztaty strategiczne, obejmujące cykl spotkań konsultacyjnych dla lokalnej społeczności, w tym dla lokalnych partnerów społecznych i gospodarczych. Ich celem było z jednej strony przekazanie informacji o aktualnych uwarunkowań prawnych związanych z procesem opracowania *Strategii*, a z drugiej strony wspólne określenie dla strategicznej pozycji Gminy Lipinki Łużyckie (i każdej z poszczególnych miejscowości) w aspektach społecznych, gospodarczych i przestrzennych (w tym badanie opinii społecznej i dyskusja o analizie SWOT). Proces ten poprzedzony został szeroko rozpowszechnioną akcją informacyjną odnośnie terminów i lokalizacji poszczególnych warsztatów strategicznych (spotkań konsultacyjnych), wspierających proces budowania założeń *Strategii*. Otrzymała się ona z 7 dniowym wyprzedzeniem poprzez ogłoszenia na stronie internetowej Urzędu Gminy, na tablicach ogłoszeń Urzędu Gminy Lipinki Łużyckie i poszczególnych miejscowości, a także dodatkowo w większych placówkach usługowych (kultura, oświata, handel, usługi, itp.). Zaproszenia dla członków Rady Gminy,

sołtysów, lokalnych partnerów społecznych i gospodarczych kierowane były listownie (w tym z wykorzystaniem poczty elektronicznej) lub telefonicznie lub ustnie.

Warsztat nr 1 (inauguracyjny, ogólnogminny, otwarty) dla zaproszonych gości oraz zainteresowanych mieszkańców odbył się w Lipinkach Łużyckich w siedzibie Gminnego Ośrodka Kultury dnia 12 lipca 2021 roku o godz. 18.00. Spotkanie zgromadziło 32 osoby.

Warsztat nr 2 (ogólnogminny, zamknięty) dla lokalnych seniorów, czyli społeczności w wieku poprodukcyjnym, odbył się w Lipinkach Łużyckich w siedzibie Gminnego Ośrodka Kultury dnia 13 lipca 2021 roku o godz. 18.00. Spotkanie zgromadziło 24 osoby.

Warsztat nr 3 (lokalny, otwarty) dla mieszkańców miejscowości: Brzostowa, Górka, Pietrzyków, Piotrowice i Sieciejów, dotyczący dodatkowo problematyki rozwoju tego rejonu gminy, odbył się w świetlicy wiejskiej w Pietrzykowie dnia 19 lipca 2021 roku o godz. 18.00. Spotkanie zgromadziło 22 osoby.

Warsztat nr 4 (lokalny, otwarty) dla mieszkańców miejscowości: Boruszyn, Cisowa, Tyliczki i Zajączek, dotyczący dodatkowo problematyki rozwoju tego rejonu gminy, odbył się w Lipinkach Łużyckich w siedzibie Gminnego Ośrodka Kultury dnia 20 lipca 2021 roku o godz. 18.00. Spotkanie zgromadziło 24 osoby.

Warsztat nr 5 (lokalny, otwarty) dla mieszkańców miejscowości Grotów, dotyczący dodatkowo problematyki rozwoju tego rejonu gminy, odbył się w świetlicy wiejskiej w Grotowie dnia 21 lipca 2021 roku o godz. 18.00. Spotkanie zgromadziło 32 osoby.

Warsztat nr 6 (lokalny, otwarty) dla mieszkańców miejscowości Lipinki Łużyckie i Suchleb, dotyczący dodatkowo problematyki rozwoju tego rejonu gminy, odbył się w Lipinkach Łużyckich w siedzibie Gminnego Ośrodka Kultury dnia 22 lipca 2021 roku o godz. 18.00. Spotkanie zgromadziło 8 osób.

## **2. 4. Badanie opinii społecznej.**

Wybór metody partycypacyjnej w procesie tworzenia *Strategii Rozwoju Gminy Lipinki Łużyckie do 2030 roku* upoważniał do zabrania głosu szerokie spektrum mieszkańców gminy. Równoległe do procesu wsparcia budowy założeń *Strategii* (spotkania konsultacyjne) przeprowadzone zostało badanie opinii społecznej odnośnie problematyki rozwoju Gminy. Celem badania było uzyskanie odpowiedzi w obszarach tematycznych dotyczących:

- poziomu zadowolenia z faktu zamieszkania w gminie;
- oceny funkcjonowania podstawowych elementów infrastruktury społecznej;
- oceny funkcjonowania podstawowych elementów infrastruktury technicznej;
- postulowanych zamierzeń inwestycyjnych;
- oceny funkcjonowania administracji samorządowej;
- oczekiwanych kierunków rozwoju gminy.

### **2.4.1. Ankieta.**

Narzędziem badawczym były ogólnodostępne ankiety PAPI. Ankiety można było wypełniać w okresie od 1 do 30 lipca 2021 roku. Ankieta składała się z 8 pytań oraz metryki. Większość pytań (6) miało charakter zamknięty. Poniżej przedstawiony jest oryginalny wzór ankiety.

Szanowni Państwo!

Rada Gminy Lipinki Łużyckie, na wniosek Wójta Gminy Lipinki Łużyckie, podjęła uchwałę o przystąpieniu do opracowania **Strategii Rozwoju Gminy Lipinki Łużyckie do 2030 roku**. Będzie to kolejny tego typu przekrojowy dokument o charakterze planowania strategicznego, od czasu *Strategii Gminy na lata 2014 – 2020*. Jednym z pierwszych kroków, służących docelowemu opracowaniu nowej **Strategii**, jest niniejsza ankieta, która będzie pomocna w naszych dalszych pracach nad tym dokumentem. Tym samym zwracamy się do Państwa z serdeczną prośbą o wypełnienie niniejszej ankiety oraz złożenie jej w specjalnie do tego przygotowanej urnie w budynku Urzędu Gminy w Lipinkach Łużyckich **do dnia 30 lipca 2021 roku**. Ankieta, która dostępna jest również na stronie internetowej <https://lipinki-luzyskie.pl/> przesyłać można w tym terminie także w formie skanu na adres mailowy [p.klaus@lipinki-luzyskie.pl](mailto:p.klaus@lipinki-luzyskie.pl)

Pragniemy nadmienić, że ankieta jest anonimowa. O dalszym postępie prac nad nową **Strategią** będziemy informować Państwa za pośrednictwem tablic ogłoszeniowych oraz strony internetowej Naszej Gminy. Prosimy o dokładne zapoznanie się z zasadami wypełniania ankiety, zawartymi w treści pytań i nawiasach pod nimi.

**P1. Czy jest Pan(i) zadowolony(a) z faktu, że mieszka na terenie Gminy Lipinki Łużyckie ?**

(prosimy zaznaczyć tylko jedną odpowiedź).

1. TAK
2. NIE

**P2. Czy jest Pan(i) zadowolony(a) z jakości funkcjonowania oraz dostępności do następujących elementów infrastruktury społecznej i technicznej na terenie Gminy Lipinki Łużyckie, niezależnie od odpłatności ?  
Proszę to ocenić w skali od 1 do 10, gdzie 1 oznacza ocenę najniższą, a 10 najwyższą.**

(prosimy o ocenę każdego elementu).

1. SŁUŻBA ZDROWIA	1	2	3	4	5	6	7	8	9	10
2. SZKOLNICTWO	1	2	3	4	5	6	7	8	9	10
3. KULTURA	1	2	3	4	5	6	7	8	9	10
4. SPORT I REKREACJA	1	2	3	4	5	6	7	8	9	10
5. HANDEL	1	2	3	4	5	6	7	8	9	10
6. GASTRONOMIA	1	2	3	4	5	6	7	8	9	10
7. KOMUNIKACJA PUBLICZNA	1	2	3	4	5	6	7	8	9	10
8. UKŁAD KOMUNIKACYJNY (SIEĆ I JAKOŚĆ DRÓG)	1	2	3	4	5	6	7	8	9	10
9. ZIELEŃ PUBLICZNA (OGÓLNODOSTĘPNA, BEZ LASÓW)	1	2	3	4	5	6	7	8	9	10
10. SIEĆ WODOCIĄGOWA	1	2	3	4	5	6	7	8	9	10
11. SIEĆ KANALIZACYJNA	1	2	3	4	5	6	7	8	9	10
12. ENERGETYKA	1	2	3	4	5	6	7	8	9	10
13. GOSPODARKA ODPADAMI	1	2	3	4	5	6	7	8	9	10
14. TELEKOMUNIKACJA I ŁĄCZNOŚĆ	1	2	3	4	5	6	7	8	9	10
15. ADMINISTRACJA SAMORZĄDOWA (URZĄD GMINY)	1	2	3	4	5	6	7	8	9	10
16. CZYSTOŚĆ I ESTETYKA	1	2	3	4	5	6	7	8	9	10
17. BEZPIECZEŃSTWO PUBLICZNE	1	2	3	4	5	6	7	8	9	10
18. OŚWIETLENIE ULICZNE	1	2	3	4	5	6	7	8	9	10



**P3. W jakie dodatkowe elementy infrastruktury technicznej i społecznej powinna w pierwszej kolejności zainwestować (zbudować, rozbudować, zmodernizować, dofinansować) Gmina Lipinki Łużyckie ?**

*(prosimy uszeregować odpowiedzi od 1 do 10, gdzie 1 oznacza inwestycje najmniej pilną, a 10 najpilniejszą. Uwaga! – każda cyfra może wystąpić tylko jeden raz).*

1	SZKOLNICTWO	
2	KULTURA	
3	SPORT I REKREACJA (w tym także place zabaw)	
4	SIEĆ DRÓG (zależnych od gminy, tzn. drogi gminne publiczne)	
5	CZYSTOŚĆ i ESTETYKA (w tym zieleń urządzona, miejsca spotkań, itp.)	
6	SIEĆ WODOCIĄGOWA	
7	SIEĆ KANALIZACYJNA (w tym przydomowe oczyszczalnie ścieków)	
8	GOSPODARKA ODPADAMI	
9	CIEPŁOWNICTWO (np.: wymiana pieców, itp.)	
10	BEZPIECZEŃSTWO PUBLICZNE (w tym oświetlenie uliczne, itp.)	

**P4. Czy uważa Pan(i) za potrzebne, aby na terenie Gminy Lipinki Łużyckie powstał żłobek lub klub dziecięcy ?** *(prosimy zaznaczyć tylko jedną odpowiedź).*

1. TAK
2. NIE
3. NIE WIEM

**P5. Uwaga! Pytanie TYLKO dla osób w wieku produkcyjnym (Kobiety 18 – 59 lat ; Mężczyźni 18 – 64 lata).** Gdyby otrzymał(a) Pan(i) ofertę pracy poza Gminą Lipinki Łużyckie, o podobnych warunkach finansowych co obecnie na miejscu, która wiązałaby się z koniecznością opuszczenia na stałe Gminy, to czy skorzystał(a)by Pan(i) z tej propozycji ?

*(prosimy zaznaczyć tylko jedną odpowiedź).*

1. TAK
2. NIE
3. NIE WIEM

**P6. Co uważa Pan(i) za najpilniejsze inwestycje na terenie Pana(i) miejscowości (sołectwa) ?**

*(prosimy wymienić spontanicznie maksymalnie do 5 inwestycji dotyczących tylko Pana(i) miejscowości).*

- 1.....
- 2.....
- 3.....
- 4.....
- 5.....

**P7. W jakim kierunku według Pana/i powinna rozwijać się Gmina Lipinki Łużyckie? Mając na uwadze obecne realia gospodarcze i społeczne, lokalne uwarunkowania oraz doświadczenia sąsiednich gmin w powiecie i województwie, proszę zastanowić się nad wizją gminy i sformułować ją w kilku zdaniach.**

*(prosimy zapisać spontaniczne przemyślenia).*

.....  
.....

**P8. Czy jest Pan(i) zadowolony(a) z jakości obsługi w Urzędzie Gminy ? Mamy na myśli zarówno czas oczekiwania na załatwienie powierzonych urzędnikom spraw, obsługę petentów, kompetencje urzędników, itp. ? Proszę to ocenić w skali od 1 do 5, gdzie 1 oznacza ocenę najniższą, a 5 najwyższą. (prosimy zaznaczyć tylko jedną ocenę).**

1        2        3        4        5

**METRYKA** (prosimy o wypełnienie metryki, ankieta z brakiem tych odpowiedzi NIE będzie brana pod uwagę).

#### **M1. Płeć.**

1. KOBIEТА    2. MĘŻCZYŻNA

#### **M2. Wiek.**

1. 18 – 24
2. 25 – 29
3. 30 – 39
4. 40 – 49
5. 50 – 64
6. 65 i więcej

#### **M3. Miejscowość (sołectwo).**

(prosimy wpisać nazwę miejscowości / sołectwa)

.....

#### **2.4.2. Respondenci.**

Udział mieszkańców w badaniu był dobrowolny i anonimowy. Nie założono określonej z góry reprezentatywnej próby ze względu na fakt, że ankietę wypełniać miał sam respondent i mógł to zrobić każdy dorosły mieszkaniec gminy. Ankietę dystrybuowano w następujących formach:

- ankietą w wersji papierowej dostępna w Urzędzie Gminy;
- ankietą w wersji papierowej dostępna na spotkaniach konsultacyjnych (warsztatach strategicznych);
- ankietą w wersji papierowej kolportowana przez sołtysów poszczególnych miejscowości oraz przez gminne jednostki organizacyjne;
- ankietą w wersji elektronicznej dostępna na stronie internetowej Gminy (do własnego wydruku).

Wypełnioną ankietę można było składać w specjalnie przygotowanej do tego urnie zlokalizowanej w budynku Urzędu Gminy w Lipinkach Łużyckich lub w formie elektronicznej na podany adres mailowy lub wypełnić i zostawić bezpośrednio na spotkaniu konsultacyjnym.

Łącznie poprawnie wypełnioną ankietę złożyło 110 mieszkańców. Oznacza to, że udział w badaniu wzięło 4,30 % z ogółu dorosłych mieszkańców gminy. Jak na badanie społeczne była to bardzo wysoka frekwencja. Rozkład respondentów według płci, wieku i miejsca zamieszkania, a także względem reprezentatywności, przedstawiają poniższe tabele.

TABELA 2: Charakterystyka respondentów uczestniczących w badaniu społecznym według wieku i płci.

Wiek w latach	Liczba respondentów ogółem i według płci		
	Ogółem	Kobiety	Mężczyźni
18 – 24	1	–	1
25 – 29	8	4	4
30 – 39	24	15	9
40 – 49	21	11	10
50 – 64	24	12	12
65 i więcej	32	20	12
<b>suma</b>	<b>110</b>	<b>62</b>	<b>48</b>

Źródło: Obliczenia własne, 2021.

TABELA 3: Struktura respondentów uczestniczących w badaniu społecznym oraz teoretycznej próby reprezentatywnej według wieku i płci.

Wiek w latach	Respondenci biorący udział w badaniu			Próba reprezentatywna		
	Ogółem (%)	Kobiety (%)	Mężczyźni (%)	Ogółem (%)	Kobiety (%)	Mężczyźni (%)
18 – 24	0,91	0,00	100,00	10,23	44,73	55,27
25 – 29	7,27	50,00	50,00	7,78	45,45	54,55
30 – 39	21,82	62,50	37,50	20,69	51,08	48,92
40 – 49	19,09	52,38	47,62	19,05	48,24	51,76
50 – 64	21,82	50,00	50,00	24,12	49,69	50,31
65 i więcej	29,09	62,50	37,50	18,12	60,78	39,22
<b>suma</b>	<b>100 %</b>	<b>56,36 %</b>	<b>43,64 %</b>	<b>100 %</b>	<b>50,87 %</b>	<b>49,13 %</b>

Źródło: Obliczenia własne, 2021.

TABELA 4: Rozkład respondentów uczestniczących w badaniu społecznym według miejscowości.

Sołectwo	Liczba respondentów
Boruszyn	9
Brzostowa	6
Cisowa	6
Górka	3
Grotów	23
Lipinki Łużyckie	31
Pietrzyków	6
Piotrowice	8
Sieciejów	6
Suchleb	5
Tyliczki	2
Zajączek	5
<b>suma</b>	<b>110</b>

Źródło: Obliczenia własne, 2021.

**STRATEGIA ROZWOJU GMINY LIPINKI ŁUŻYCKIE DO 2030 ROKU  
SPRAWOZDANIE Z PRZEBIEGU I WYNIKÓW KONSULTACJI**

TABELA 5: Struktura respondentów uczestniczących w badaniu społecznym oraz teoretycznej próby reprezentatywnej według miejscowości

Sołectwo	Respondenci biorący udział w badaniu	Próba reprezentatywna
Boruszyn	8,18	6,33
Brzostowa	5,45	3,65
Cisowa	5,45	1,66
Górka	2,73	4,28
Grotów	20,91	11,86
Lipinki Łużyckie	28,18	46,30
Pietrzyków	5,45	8,57
Piotrowice	7,27	0,75
Sieciejów	5,45	3,71
Suchleb	4,55	5,52
Tyliczki	1,82	1,12
Zajączek	4,55	6,24
<b>Suma</b>	<b>100 %</b>	<b>100 %</b>

Źródło: Obliczenia własne, 2021.

Z powyższych tabel wynika, że badanie społeczne generalnie było dość blisko uzyskania reprezentatywności. Zasadnicze różnice pod względem wieku dotyczyły niedoszacowania ankiet od osób w przedziale 18 – 24 lata oraz nadreprezentatywności ankiet od osób w przedziale 65 lat i więcej. Pod względem płci nieco niedoszacowani byli mężczyźni względem kobiet. W przypadku podziału na miejscowości dość wyraźnie niedoszacowane były przede wszystkim Lipinki Łużyckie, zaś nadreprezentatywne zwłaszcza Grotów i Piotrowice.

#### 2.4.3. Wyniki badania opinii społecznej.

TABELA 6: Odpowiedź na pytanie nr 1: Czy jest Pan(i) zadowolony(a) z faktu, że mieszka na terenie Gminy Lipinki Łużyckie ?

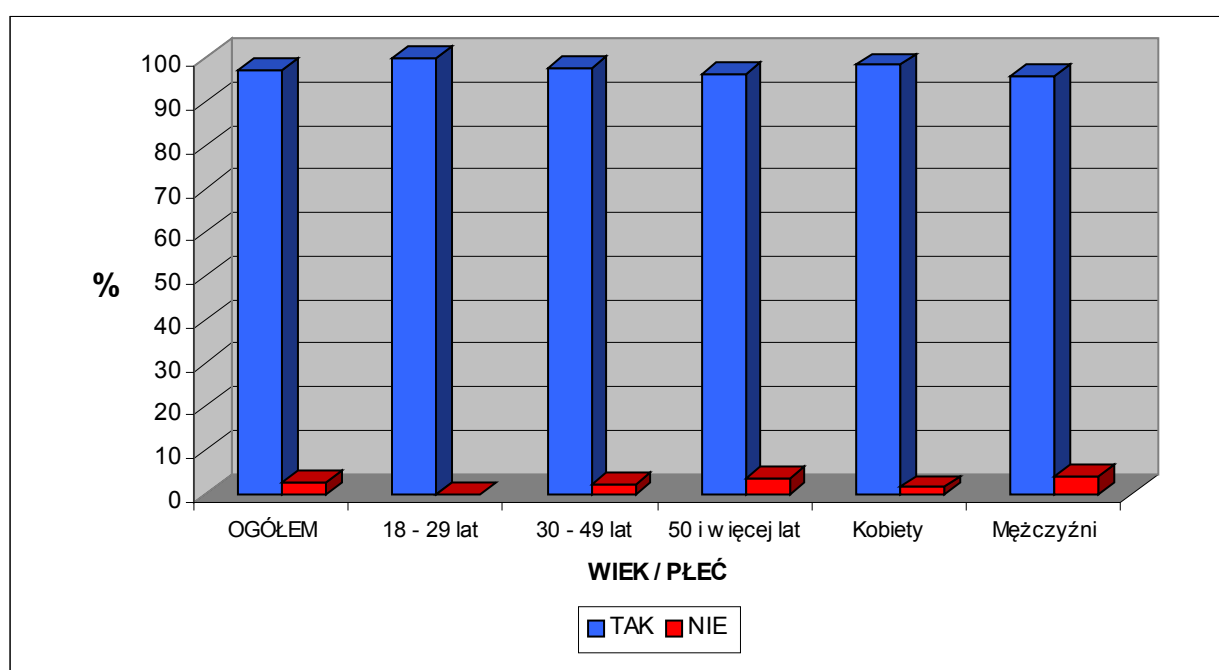
Wyszczególnienie	TAK (%)	NIE (%)
Ogółem	97,3	2,7
Kobiety	98,4	1,6
Mężczyźni	95,8	4,2
18 – 29 lat	100	0
30 – 49 lat	97,8	2,2
50 i więcej lat	96,4	3,6
<b>1</b>	<b>2</b>	<b>3</b>
Boruszyn	88,9	11,1
Brzostowa	100	0
Cisowa	100	0
Górka	66,7	33,3
Grotów	100	0
Lipinki Łużyckie	96,8	3,2

**STRATEGIA ROZWOJU GMINY LIPINKI ŁUŻYCKIE DO 2030 ROKU  
SPRAWOZDANIE Z PRZEBIEGU I WYNIKÓW KONSULTACJI**

1	2	3
Pietrzyków	100	0
Piotrowice	100	0
Sieciejów	100	0
Suchleb	100	0
Tyliczki	100	0
Zajączek	100	0

Źródło: Obliczenia własne, 2021.

RYCINA 1: Odpowiedź na pytanie nr 1: *Czy jest Pan(i) zadowolony(a) z faktu, że mieszka na terenie Gminy Lipinki Łużyckie ?*



Źródło: Obliczenia własne, 2021.

**STRATEGIA ROZWOJU GMINY LIPINKI ŁUŻYCKIE DO 2030 ROKU**  
**SPRAWOZDANIE Z PRZEBIEGU I WYNIKÓW KONSULTACJI**

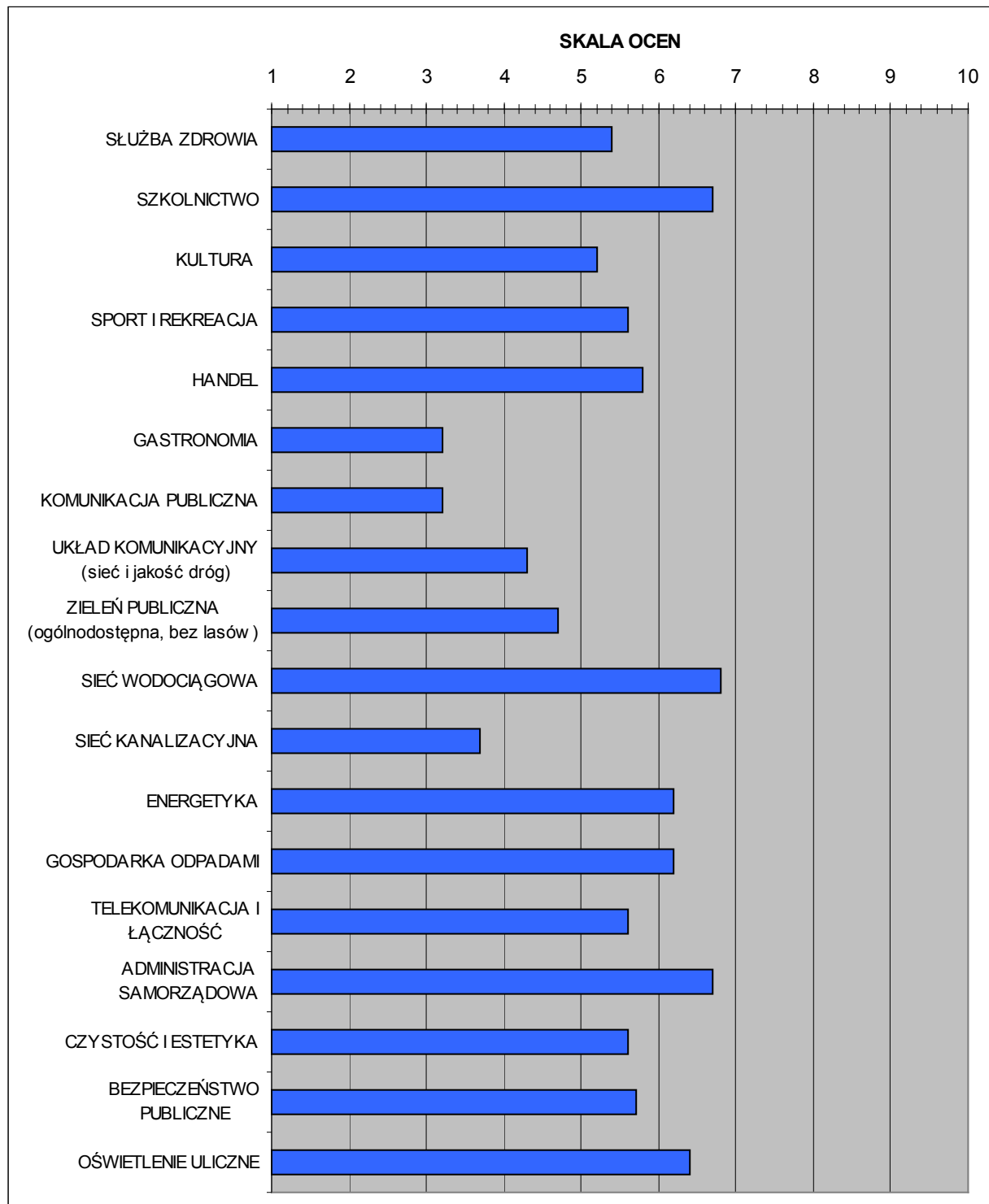
TABELA 7: Odpowiedź na pytanie nr 2: Czy jest Pan(i) zadowolony(a) z jakości funkcjonowania oraz dostępności do następujących elementów infrastruktury społecznej i technicznej na terenie Gminy Lipinki Łużyckie, niezależnie od odpłatności? Proszę to ocenić w skali od 1 do 10, gdzie 1 oznacza ocenę najniższą, a 10 najwyższą. Ocena ogółem, według płci i według wieku.

Element infrastruktury	Ogółem	Według płci		Według wieku		
		K	M	18 – 29	30 – 49	50 +
SŁUŻBA ZDROWIA	5,4	5,5	5,2	6,1	5,1	5,5
SZKOLNICTWO	6,7	6,9	6,4	7,0	6,4	6,9
KULTURA	5,2	5,2	5,0	5,9	4,7	5,4
SPORT I REKREACJA	5,6	5,7	5,4	6,6	5,2	5,7
HANDEL	5,8	6,2	5,2	5,3	5,7	5,9
GASTRONOMIA	<b>3,2</b>	3,2	<b>3,1</b>	4,1	<b>2,3</b>	3,7
KOMUNIKACJA PUBLICZNA	3,2	<b>3,2</b>	3,2	<b>3,4</b>	3,3	<b>3,1</b>
UKŁAD KOMUNIKACYJNY (sieć i jakość dróg)	4,3	4,6	3,9	3,9	4,5	4,1
ZIELEŃ PUBLICZNA (ogólnodostępna, bez lasów)	4,7	5,0	4,4	5,2	4,1	5,2
SIEĆ WODOCIĄGOWA	<b>6,8</b>	7,0	<b>6,6</b>	6,4	6,3	<b>7,3</b>
SIEĆ KANALIZACYJNA	3,7	3,6	3,7	4,6	3,6	3,5
ENERGETYKA	6,2	6,5	5,9	6,1	6,0	6,4
GOSPODARKA ODPADAMI	6,2	6,3	6,1	<b>7,2</b>	5,6	6,5
TELEKOMUNIKACJA I ŁĄCZNOŚĆ	5,6	5,8	5,3	5,0	5,2	6,0
ADMINISTRACJA SAMORZĄDOWA (Urząd Gminy)	6,7	<b>7,1</b>	6,2	5,6	<b>6,7</b>	6,9
CZYSTOŚĆ I ESTETYKA	5,6	5,9	5,1	7,1	5,3	5,5
BEZPIECZEŃSTWO PUBLICZNE	5,7	6,0	5,3	6,6	5,4	5,8
OŚWIETLENIE ULICZNE	6,4	6,6	6,1	6,1	6,0	6,7

Źródło: Obliczenia własne, 2021.

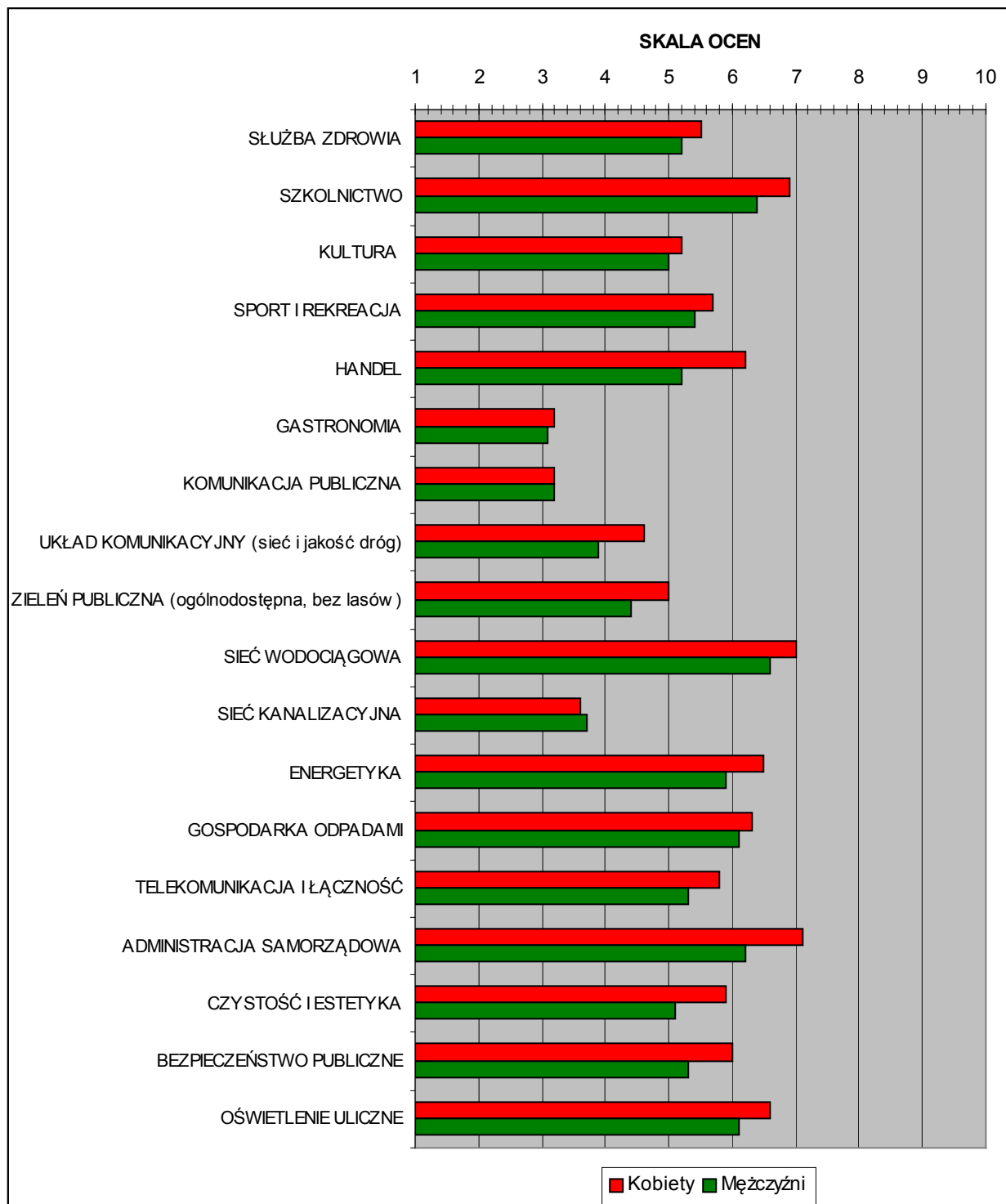
**STRATEGIA ROZWOJU GMINY LIPINKI ŁUŻYCKIE DO 2030 ROKU  
SPRAWOZDANIE Z PRZEBIEGU I WYNIKÓW KONSULTACJI**

RYCINA 2: Odpowiedź na pytanie nr 2: Czy jest Pan(i) zadowolony(a) z jakości funkcjonowania oraz dostępności do następujących elementów infrastruktury społecznej i technicznej na terenie Gminy Lipinki Łużyckie, niezależnie od odpłatności? Proszę to ocenić w skali od 1 do 10, gdzie 1 oznacza ocenę najniższą, a 10 najwyższą. Ocena ogółem.



Źródło: Obliczenia własne, 2021.

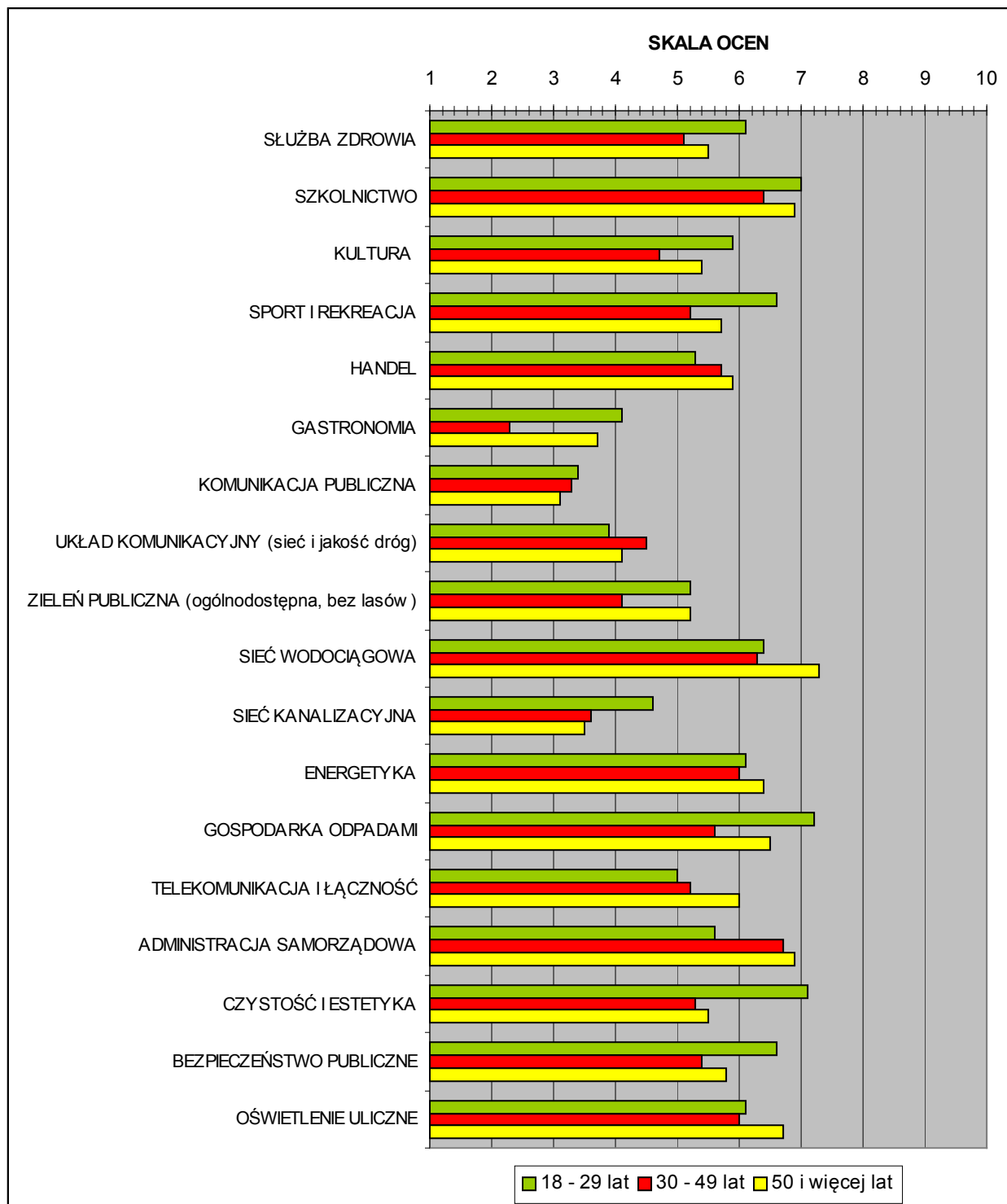
RYCINA 3: Odpowiedź na pytanie nr 2: Czy jest Pan(i) zadowolony(a) z jakości funkcjonowania oraz dostępności do następujących elementów infrastruktury społecznej i technicznej na terenie Gminy Lipinki Łużyckie, niezależnie od odpłatności? Proszę to ocenić w skali od 1 do 10, gdzie 1 oznacza ocenę najniższą, a 10 najwyższą. Ocena według płci.



Źródło: Obliczenia własne, 2021.



RYCINA 4: Odpowiedź na pytanie nr 2: Czy jest Pan(i) zadowolony(a) z jakości funkcjonowania oraz dostępności do następujących elementów infrastruktury społecznej i technicznej na terenie Gminy Lipinki Łużyckie, niezależnie od odpłatności? Proszę to ocenić w skali od 1 do 10, gdzie 1 oznacza ocenę najniższą, a 10 najwyższą. Ocena według wieku.



Źródło: Obliczenia własne, 2021.

**STRATEGIA ROZWOJU GMINY LIPINKI ŁUŻYCKIE DO 2030 ROKU**  
**SPRAWOZDANIE Z PRZEBIEGU I WYNIKÓW KONSULTACJI**

TABELA 8: Odpowiedź na pytanie nr 2: Czy jest Pan(i) zadowolony(a) z jakości funkcjonowania oraz dostępności do następujących elementów infrastruktury społecznej i technicznej na terenie Gminy Lipinki Łużyckie, niezależnie od odpłatności? Proszę to ocenić w skali od 1 do 10, gdzie 1 oznacza ocenę najniższą, a 10 najwyższą. Ocena według miejscowości.

Element infrastruktury	Boruszyn	Brzostowa	Cisowa	Górka	Grotów	Lipinki Łużyckie	Pietrzyków	Piotrowice	Steciejów	Suchleb	Tyliczki	Zajączek
SŁUŻBA ZDROWIA	4,6	5,7	5,3	2,7	4,7	6,0	6,3	5,3	6,0	6,0	5,0	5,2
SZKOLNICTWO	5,1	6,3	7,0	5,3	6,1	<b>7,8</b>	<b>7,5</b>	6,8	6,7	6,2	5,0	6,6
KULTURA	3,9	5,5	<b>4,8</b>	<b>3,0</b>	4,7	5,9	5,3	5,1	5,5	5,0	6,5	5,2
SPORT I REKREACJA	4,2	6,5	<b>4,8</b>	5,3	4,7	6,5	6,2	5,4	6,7	4,8	5,0	5,2
HANDEL	6,0	6,0	6,0	4,7	4,6	6,8	6,3	5,5	5,8	7,0	5,0	4,0
GASTRONOMIA	3,0	5,5	5,0	4,3	<b>2,2</b>	<b>3,4</b>	<b>3,0</b>	3,5	2,8	<b>2,0</b>	<b>1,5</b>	<b>2,8</b>
KOMUNIKACJA PUBLICZNA	<b>2,4</b>	<b>4,0</b>	5,0	5,0	2,6	3,5	<b>3,0</b>	<b>3,1</b>	<b>2,2</b>	3,0	3,5	3,6
UKŁAD KOMUNIKACYJNY (sieć i jakość dróg)	4,7	5,3	6,7	4,0	2,6	5,3	3,7	3,5	2,7	4,2	5,0	4,8
ZIELEŃ PUBLICZNA (ogólnodostępna, bez lasów)	3,8	6,2	6,3	4,0	3,4	5,2	4,3	5,5	4,5	4,4	<b>8,0</b>	5,4
SIEĆ WODOCIĄGOWA	<b>6,1</b>	7,3	<b>8,8</b>	7,7	5,4	7,3	6,5	<b>7,0</b>	6,5	6,4	<b>8,0</b>	<b>7,6</b>
SIEĆ KANALIZACYJNA	2,9	5,7	6,0	5,7	2,3	3,3	4,5	4,5	4,0	2,8	7,0	4,0
ENERGETYKA	4,8	7,2	7,5	5,3	<b>6,5</b>	6,5	5,2	5,8	6,3	5,0	5,0	6,8
GOSPODARKA ODPADAMI	4,1	6,7	7,2	4,3	6,4	6,7	6,0	5,8	7,0	5,6	5,0	7,4
TELEKOMUNIKACJA I ŁĄCZNOŚĆ	4,1	6,5	5,2	7,3	6,1	6,1	4,0	3,6	6,0	3,6	7,5	6,8
ADMINISTRACJA SAMORZĄDOWA (Urząd Gminy)	5,9	<b>8,5</b>	7,7	8,3	5,4	7,4	6,0	6,0	<b>7,2</b>	<b>7,2</b>	7,0	6,4
CZYSTOŚĆ I ESTETYKA	5,1	5,7	6,3	4,7	4,7	6,0	5,2	6,4	6,0	5,4	3,5	7,0
BEZPIECZEŃSTWO PUBLICZNE	5,4	6,2	5,3	4,0	5,4	6,2	6,5	6,5	5,0	6,0	4,0	5,2
OŚWIETLENIE ULICZNE	4,6	7,7	8,3	<b>9,7</b>	4,6	7,5	6,3	6,3	5,7	6,4	6,5	5,6

Źródło: Obliczenia własne, 2021.

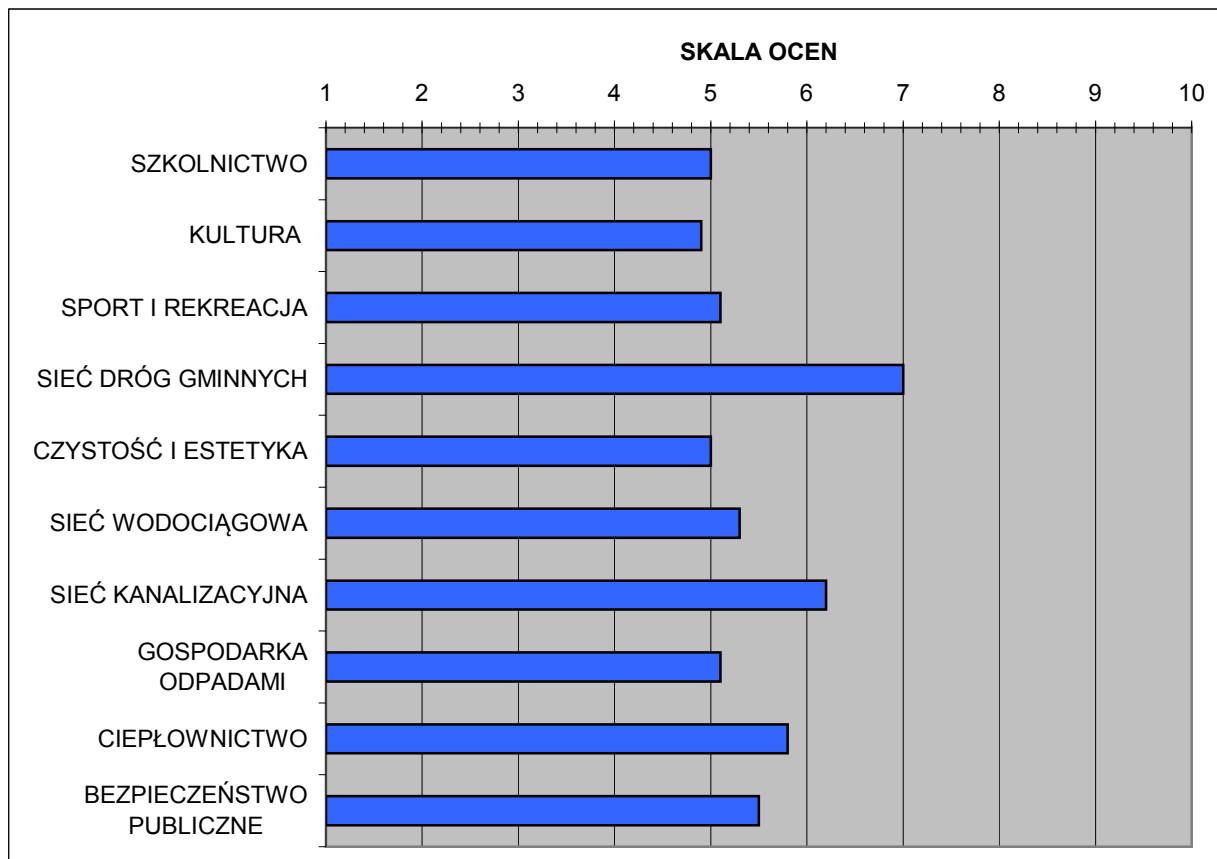
**STRATEGIA ROZWOJU GMINY LIPINKI ŁUŻYCKIE DO 2030 ROKU**  
**SPRAWOZDANIE Z PRZEBIEGU I WYNIKÓW KONSULTACJI**

TABELA 9: Odpowiedź na pytanie nr 3: W jakie dodatkowe elementy infrastruktury technicznej i społecznej powinna w pierwszej kolejności zainwestować (zbudować, rozbudować, zmodernizować, dofinansować) Gmina Lipinki Łużyckie? Prosimy uszeregować odpowiedzi od 1 do 10, gdzie 1 oznacza inwestycje najmniej pilną, a 10 najpilniejszą.

Wyszczególnienie	Szkolnictwo	Kultura	Sport i rekreacja	Sieć dróg gminnych	Czystość i estetyka	Sieć wodociągowa	Sieć kanalizacyjna	Gospodarka odpadami	Ciepłownictwo	Bezpieczeństwo publiczne
Ogółem	5,0	<b>4,9</b>	5,1	<b>7,0</b>	5,0	5,3	6,2	5,1	5,8	5,5
Kobiety	4,9	5,2	5,2	<b>7,2</b>	5,0	5,1	6,4	<b>4,7</b>	5,8	5,7
Mężczyźni	5,2	<b>4,5</b>	4,9	<b>6,9</b>	5,1	5,7	5,9	5,7	5,9	5,2
18 – 29 lat	6,1	4,9	5,8	<b>8,0</b>	<b>3,4</b>	5,2	4,6	5,7	6,3	5,0
30 – 49 lat	4,8	5,2	5,2	<b>7,2</b>	5,1	5,7	6,0	<b>4,8</b>	5,4	5,6
50 i więcej lat	5,0	<b>4,6</b>	4,8	<b>6,8</b>	5,3	5,1	6,6	5,3	6,1	5,5
Boruszyn	<b>3,9</b>	4,7	5,7	5,6	6,1	6,7	<b>6,9</b>	4,3	5,6	5,7
Brzostowa	5,4	6,2	6,4	<b>9,4</b>	6,4	<b>3,0</b>	4,4	5,8	3,4	4,6
Cisowa	6,5	5,8	5,3	7,2	6,5	<b>3,0</b>	3,7	<b>7,7</b>	4,0	5,3
Górka	5,0	<b>3,3</b>	4,7	5,7	4,7	5,7	<b>8,7</b>	4,7	8,3	4,3
Grotów	<b>4,2</b>	4,4	4,7	<b>7,4</b>	5,3	5,4	6,8	4,6	6,5	5,6
Lipinki Łużyckie	4,7	4,7	5,0	<b>7,3</b>	4,9	5,6	6,3	<b>4,6</b>	5,8	6,1
Pietrzyków	5,2	<b>4,3</b>	<b>4,3</b>	<b>7,8</b>	4,8	6,3	5,7	6,3	4,5	5,7
Piotrowice	6,0	5,1	4,6	<b>9,4</b>	4,8	5,0	5,5	4,8	5,6	<b>4,3</b>
Sieciejów	3,8	6,2	5,6	3,8	<b>3,6</b>	5,2	<b>7,8</b>	6,2	7,0	5,8
Suchleb	<b>7,4</b>	6,4	5,2	5,4	<b>3,8</b>	4,6	6,4	4,4	6,2	5,2
Tyliczki	<b>7,5</b>	5,5	5,5	<b>3,5</b>	4,0	7,0	4,5	7,0	7,0	<b>3,5</b>
Zajączek	<b>6,6</b>	4,4	5,2	6,4	<b>4,0</b>	5,6	4,8	6,0	6,4	5,6

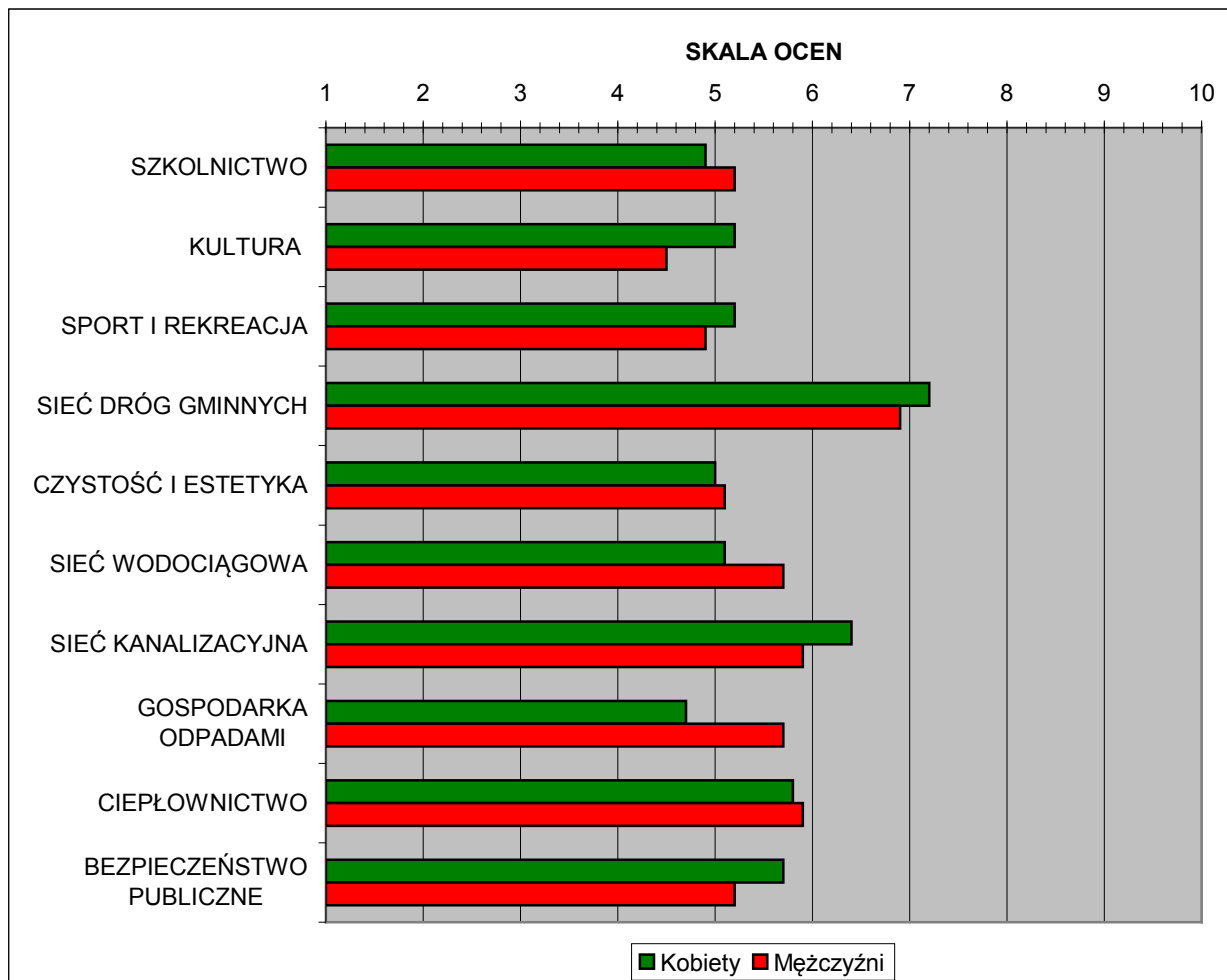
Źródło: Obliczenia własne, 2021.

RYCINA 5: Odpowiedź na pytanie nr 3: *W jakie dodatkowe elementy infrastruktury technicznej i społecznej powinna w pierwszej kolejności zainwestować (zbudować, rozbudować, zmodernizować, dofinansować) Gmina Lipinki Łużyckie? Prosimy uszeregować odpowiedzi od 1 do 10, gdzie 1 oznacza inwestycje najmniej pilną, a 10 najpilniejszą. Wyniki ogółem.*



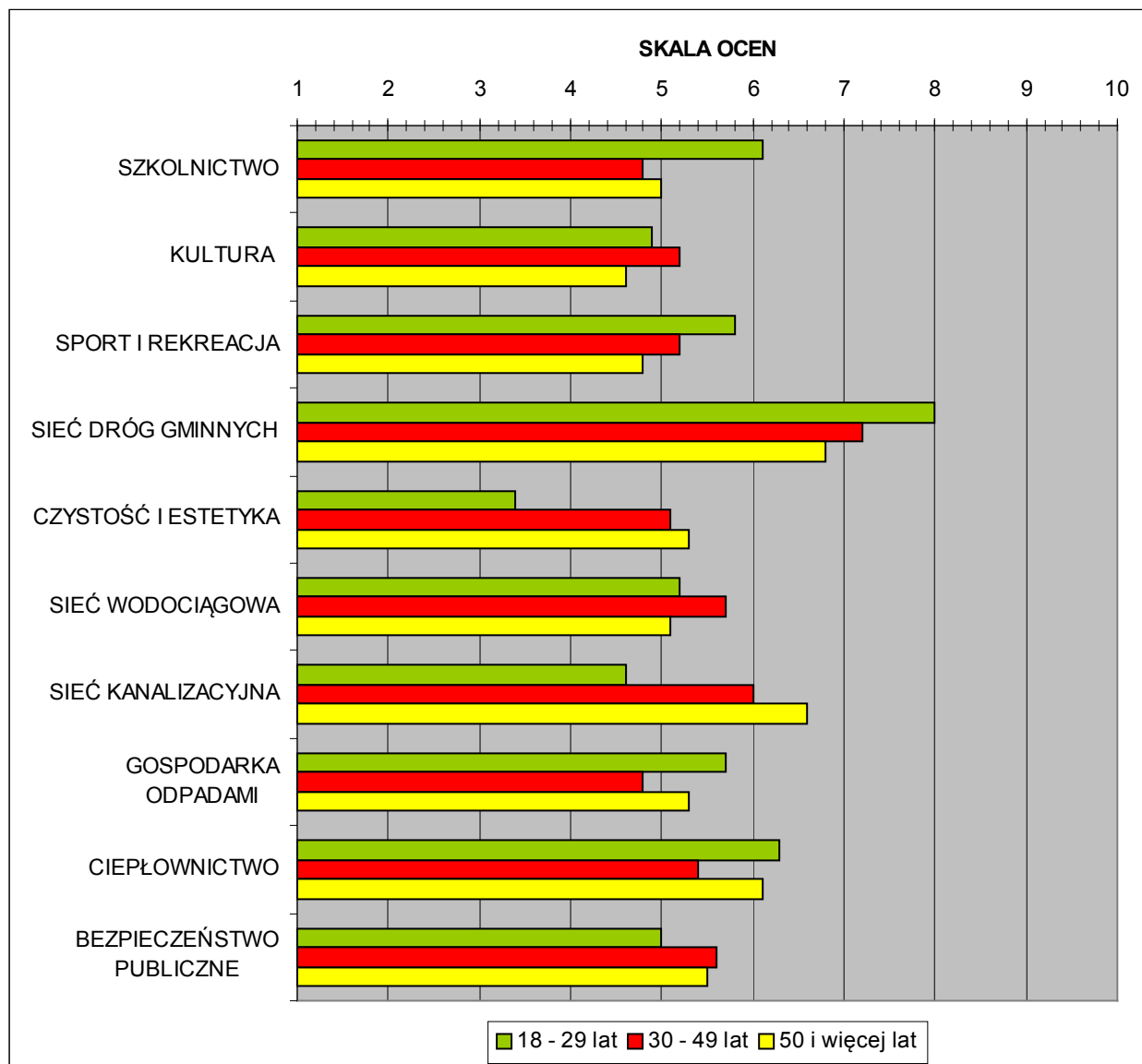
Źródło: Obliczenia własne, 2021.

RYCINA 6: Odpowiedź na pytanie nr 3: *W jakie dodatkowe elementy infrastruktury technicznej i społecznej powinna w pierwszej kolejności zainwestować (zbudować, rozbudować, zmodernizować, dofinansować) Gmina Lipinki Łużyckie? Prosimy uszeregować odpowiedzi od 1 do 10, gdzie 1 oznacza inwestycje najmniej pilną, a 10 najpilniejszą. Wyniki według płci.*



Źródło: Obliczenia własne, 2021.

RYCINA 7: Odpowiedź na pytanie nr 3: *W jakie dodatkowe elementy infrastruktury technicznej i społecznej powinna w pierwszej kolejności zainwestować (zbudować, rozbudować, zmodernizować, dofinansować) Gmina Lipinki Łużyckie? Prosimy uszeregować odpowiedzi od 1 do 10, gdzie 1 oznacza inwestycje najmniej pilną, a 10 najpilniejszą. Wyniki według wieku.*



Źródło: Obliczenia własne, 2021.

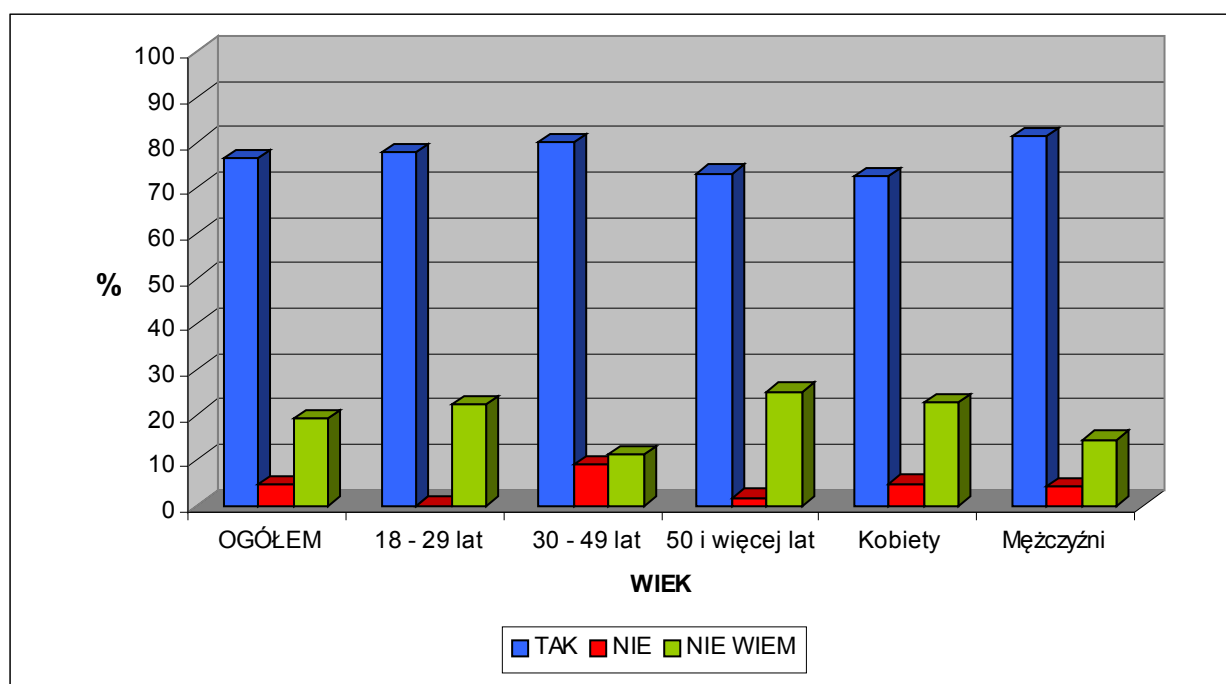
**STRATEGIA ROZWOJU GMINY LIPINKI ŁUŻYCKIE DO 2030 ROKU**  
**SPRAWOZDANIE Z PRZEBIEGU I WYNIKÓW KONSULTACJI**

TABELA 10: Odpowiedź na pytanie nr 4: Czy uważa Pan(i) za potrzebne, aby na terenie Gminy Lipinki Łużyckie powstał żłobek lub klub dziecięcy ?

Wyszczególnienie	TAK (%)	NIE (%)	NIE WIEM (%)
Ogółem	76,4	4,5	19,1
Kobiety	72,6	4,8	22,6
Mężczyźni	81,3	4,2	14,6
18 – 29 lat	77,8	0	22,2
30 – 49 lat	80,0	8,9	11,1
50 i więcej lat	73,2	1,8	25,0
Boruszyn	77,8	11,1	11,1
Brzostowa	83,3	0	16,7
Cisowa	66,7	0	33,3
Górka	100	0	0
Grotów	73,9	8,7	17,4
Lipinki Łużyckie	87,0	6,5	6,5
Pietrzyków	66,7	0	33,3
Piotrowice	37,5	0	62,5
Sieciejów	100	0	0
Suchleb	80,0	0	20,0
Tyliczki	0	0	100
Zajączek	80,0	0	20,0

Źródło: Obliczenia własne.

RYCINA 8: Odpowiedź na pytanie nr 4: Czy uważa Pan(i) za potrzebne, aby na terenie Gminy Lipinki Łużyckie powstał żłobek lub klub dziecięcy ?



Źródło: Obliczenia własne, 2021.

**STRATEGIA ROZWOJU GMINY LIPINKI ŁUŻYCKIE DO 2030 ROKU**  
**SPRAWOZDANIE Z PRZEBIEGU I WYNIKÓW KONSULTACJI**

TABELA 11: Odpowiedź na pytanie nr 5: *Gdyby otrzymał(a) Pan(i) ofertę pracy poza Gminą Lipinki Łużyckie, o podobnych warunkach finansowych co obecnie na miejscu, która wiązałaby się z koniecznością opuszczenia na stałe Gminy, to czy skorzystał(a)by Pan(i) z tej propozycji ?*

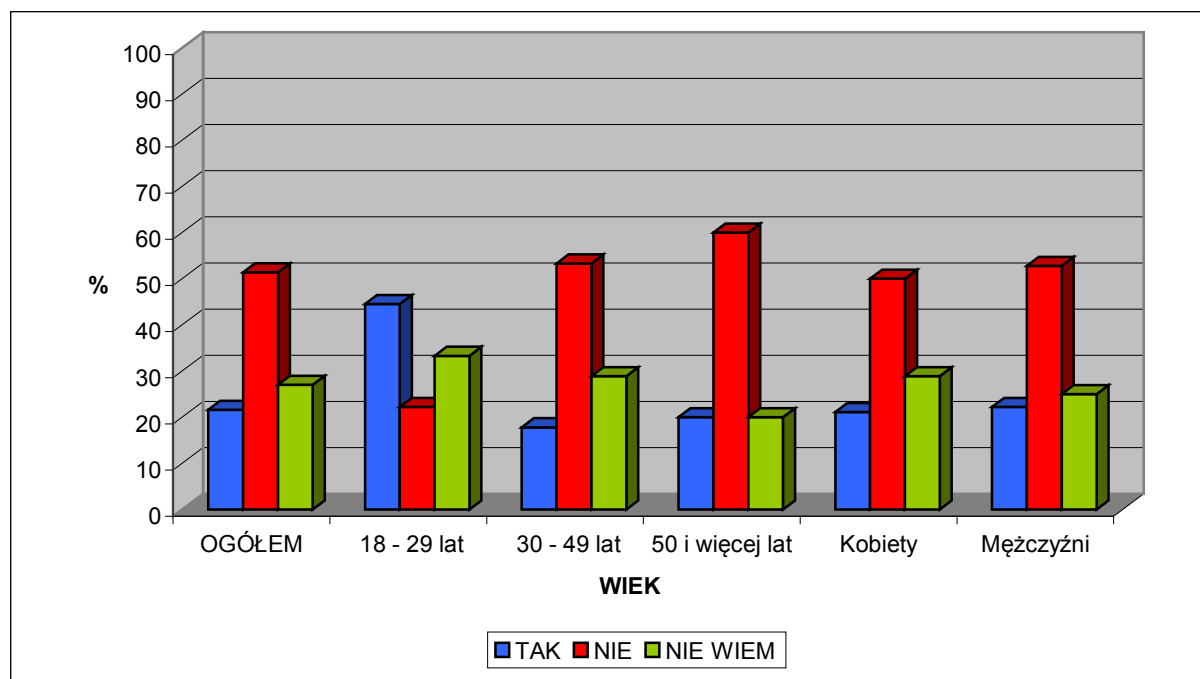
<b>Wyszczególnienie</b>	<b>TAK (%)</b>	<b>NIE (%)</b>	<b>NIE WIEM (%)</b>
Ogółem	21,6	51,4	27,0
Kobiety	21,1	50,0	28,9
Mężczyźni	22,2	52,8	25,0
18 – 29 lat	44,5	22,2	33,3
30 – 49 lat	17,8	53,3	28,9
50 i więcej lat <sup>1</sup>	20,0	60,0	20,0
Boruszyn	55,6	44,4	0
Brzostowa	20,0	40,0	40,0
Cisowa	0	50,0	50,0
Górka	33,3	33,3	33,3
Grotów	17,6	58,8	23,5
Lipinki Łużyckie	6,7	60,0	33,3
Pietrzyków	0	100	0
Piotrowice	16,7	50,0	33,3
Sieciejów	40,0	40,0	20,0
Suchleb	33,3	33,3	33,3
Tyliczki	0	0	100
Zajączek	20,0	40,0	40,0

Źródło: Obliczenia własne, 2021.

<sup>1</sup> Za wyjątkiem osób w wieku poprodukcyjnym.



RYCINA 9: Odpowiedź na pytanie nr 5: *Gdyby otrzymał(a) Pan(i) ofertę pracy poza Gminą Lipinki Łużyckie, o podobnych warunkach finansowych co obecnie na miejscu, która wiązałaby się z koniecznością opuszczenia na stałe Gminy, to czy skorzystał(a)by Pan(i) z tej propozycji ?*



Źródło: Obliczenia własne, 2021.

Odpowiedź na pytanie nr 6: Co uważa Pan(i) za najpilniejsze inwestycje na terenie Pana(i) miejscowości (sołectwa) ?

BORUSZYN:

- poprawa ładu i estetyki przestrzeni publicznych;
- zwiększenie częstotliwości komunikacji publicznej;
- modernizacja drogi powiatowej;
- modernizacja oświetlenia ulicznego;
- modernizacja sieci wodociągowej;
- rozwiązanie gospodarki ściekowej;
- gazyfikacja;
- poprawa funkcjonowania dostępu do sieci internetowej – światłowód;
- budowa świetlicy;
- budowa infrastruktury sportowo – rekreacyjnej dla różnych grup wiekowych.

BRZOSTOWA:

- poprawa ładu i estetyki przestrzeni publicznych;
- modernizacja dróg gminnych i powiatowych;
- modernizacja oświetlenia ulicznego;
- rozwiązanie gospodarki ściekowej;
- budowa świetlicy wiejskiej;
- budowa placu zabaw.

CISOWA:

- modernizacja dróg gminnych i powiatowych;
- modernizacja oświetlenia ulicznego;
- budowa świetlicy wiejskiej;
- budowa placu zabaw.

GÓRKA:

- modernizacja dróg gminnych;
- modernizacja oświetlenia ulicznego;
- rozwiązanie gospodarki ściekowej;
- modernizacja świetlicy wiejskiej.

GROTÓW:

- poprawa ładu i estetyki przestrzeni publicznych;
- modernizacja dróg gminnych i powiatowych, w tym budowa chodników, zatok autobusowych i przejścia dla pieszych w rejonie kościoła, sklepu i świetlicy wiejskiej;
- budowa parkingu przy kościele;
- modernizacja oświetlenia ulicznego, w tym oświetlenie drogi w kierunku cmentarza;

**STRATEGIA ROZWOJU GMINY LIPINKI ŁUŻYCKIE DO 2030 ROKU  
SPRAWOZDANIE Z PRZEBIEGU I WYNIKÓW KONSULTACJI**

---

- budowa dróg i ścieżek rowerowych;
- modernizacja sieci wodociągowej;
- rozwiązanie gospodarki ściekowej;
- udrożnienie rowów melioracyjnych;
- remont świetlicy wiejskiej i jej otoczenia;
- budowa infrastruktury sportowo – rekreacyjnej dla różnych grup wiekowych.

**LIPINKI ŁUŻYCKIE:**

- poprawa ładu i estetyki przestrzeni publicznych;
- ochrona zabytków;
- zwiększenie częstotliwości komunikacji publicznej (autobusowej i kolejowej);
- modernizacja drogi krajowej ze szczególnym uwzględnieniem budowy drogi rowerowej Żary – Lipinki Łużyckie oraz ronda w rejonie ul. Głównej;
- modernizacja dróg wewnętrznych, gminnych i powiatowych;
- modernizacja istniejących i budowa nowych chodników;
- modernizacja oświetlenia ulicznego;
- budowa dróg i ścieżek rowerowych;
- modernizacja sieci wodociągowej;
- rozwiązanie gospodarki ściekowej;
- gazyfikacja;
- wymiana starych pieców „kopciuchów”;
- poprawa czystości wód powierzchniowych (rzeka Lubsza i jej dopływy);
- budowa mieszkań socjalnych;
- organizacja gminnego żłobka;
- rozbudowa przedszkola;
- budowa nowej biblioteki;
- poprawa bezpieczeństwa publicznego;
- organizacja posterunku Policji;
- budowa infrastruktury sportowo – rekreacyjnej dla różnych grup wiekowych, w tym przywrócenie funkcjonowania otwartego basenu;
- organizacja przestrzeni (obiektu) dla powstania kawiarni;
- przywrócenie placówki bankowej i bankomatu.

**PIETRZYKÓW:**

- poprawa ładu i estetyki przestrzeni publicznych;
- zwiększenie częstotliwości komunikacji publicznej;
- modernizacja dróg gminnych i powiatowych, w tym budowa chodnika wzdłuż drogi powiatowej;
- modernizacja oświetlenia ulicznego;
- udrożnienie rowów melioracyjnych.

**PIOTROWICE:**

- poprawa ładu i estetyki przestrzeni publicznych;
- zwiększenie częstotliwości komunikacji publicznej;

**STRATEGIA ROZWOJU GMINY LIPINKI ŁUŻYCKIE DO 2030 ROKU  
SPRAWOZDANIE Z PRZEBIEGU I WYNIKÓW KONSULTACJI**

---

- modernizacja dróg gminnych;
- modernizacja oświetlenia ulicznego;
- poprawa funkcjonowania dostępu do sieci internetowej – światłowód;
- organizacja plenerowego miejsca spotkań mieszkańców.

**SIECIEJÓW:**

- modernizacja dróg gminnych i powiatowych;
- modernizacja oświetlenia ulicznego;
- modernizacja dróg dojazdowych do użytków rolnych;
- dofinansowanie do przydomowych oczyszczalni ścieków;
- wymiana pieców „kopciuchów”;
- dofinansowanie do fotowoltaiki prosumenckiej;
- budowa infrastruktury sportowo – rekreacyjnej dla różnych grup wiekowych.

**SUCHLEB:**

- poprawa ładu i estetyki przestrzeni publicznych;
- zwiększenie częstotliwości komunikacji publicznej;
- modernizacja dróg gminnych i powiatowych, w tym budowa chodnika wzdłuż drogi powiatowej i przejścia dla pieszych przy głównym przystanku autobusowym;
- modernizacja i budowa nowych dróg wewnętrznych;
- modernizacja oświetlenia ulicznego;
- budowa dróg i ścieżek rowerowych;
- rozwiązanie gospodarki ściekowej;
- modernizacja sieci wodociągowej;
- wymiana starych pieców „kopciuchów”;
- poprawa funkcjonowania dostępu do sieci internetowej – światłowód;
- organizacja plenerowego miejsca spotkań mieszkańców;
- budowa infrastruktury sportowo – rekreacyjnej dla różnych grup wiekowych.

**TYLICZKI:**

- modernizacja oświetlenia ulicznego;
- poprawa bezpieczeństwa publicznego.

**ZAJĄCZEK:**

- modernizacja dróg gminnych i powiatowych;
- modernizacja oświetlenia ulicznego;
- rozwiązanie gospodarki ściekowej;
- wymiana starych pieców „kopciuchów”;
- budowa infrastruktury sportowo – rekreacyjnej dla różnych grup wiekowych;
- dokończenie budowy świetlicy.

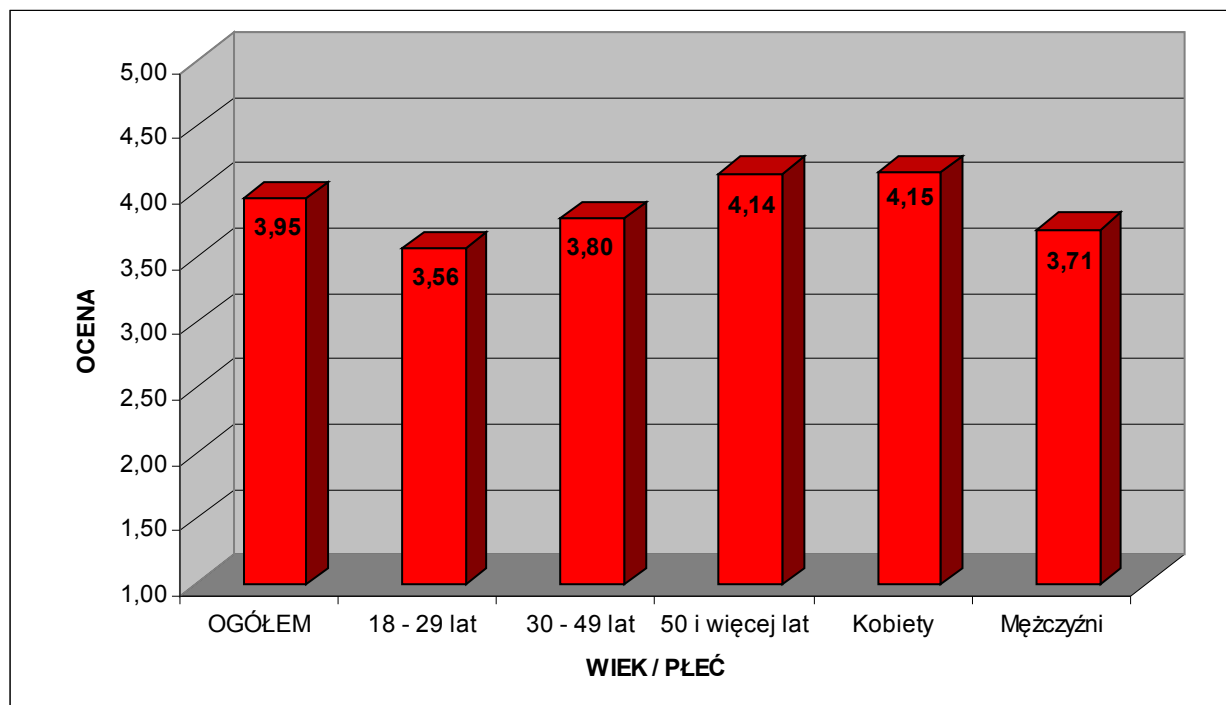
**STRATEGIA ROZWOJU GMINY LIPINKI ŁUŻYCKIE DO 2030 ROKU  
SPRAWOZDANIE Z PRZEBIEGU I WYNIKÓW KONSULTACJI**

TABELA 12: Odpowiedź na pytanie nr 8: *Czy jest Pan(i) zadowolony(a) z jakości obsługi w Urzędzie Gminy? Mamy na myśli zarówno czas oczekiwania na załatwienie powierzonych urzędnikom spraw, obsługę petentów, kompetencje urzędników, itp. ? Proszę to ocenić w skali od 1 do 5, gdzie 1 oznacza ocenę najniższą, a 5 najwyższą.*

<b>Wyszczególnienie</b>	<b>Ocena</b>
Ogółem	3,95
Kobiety	4,15
Mężczyźni	3,71
18 – 29 lat	3,56
30 – 49 lat	3,80
50 i więcej lat	4,14
Boruszyn	4,00
Brzostowa	4,67
Cisowa	3,83
Górka	4,67
Grotów	3,13
Lipinki Łużyckie	4,43
Pietrzyków	4,00
Piotrowice	4,00
Sieciejów	3,67
Suchleb	4,40
Tyliczki	5,00
Zajączek	3,80

Źródło: Obliczenia własne, 2021.

RYCINA 10: Odpowiedź na pytanie nr 8: *Czy jest Pan(i) zadowolony(a) z jakości obsługi w Urzędzie Gminy? Mammy na myśli zarówno czas oczekiwania na załatwienie powierzonych urzędnikom spraw, obsługę petentów, kompetencje urzędników, itp. ? Proszę to ocenić w skali od 1 do 5, gdzie 1 oznacza ocenę najniższą, a 5 najwyższą.*



Źródło: Obliczenia własne, 2021.

## 2. 5. Warsztaty strategiczne – część 2.

Po przygotowaniu wyników badania opinii społecznej oraz zbiorczego zestawienia analizy SWOT, a więc jeszcze przed przygotowaniem zasadniczego projektu *Strategii Rozwoju Gminy Lipinki Łużyckie do 2030 roku*, kontynuowano proces wsparcia budowy *Strategii* poprzez przeprowadzenie warsztatu strategicznego, obejmującego 1 spotkanie konsultacyjne dla lokalnej społeczności, w tym dla lokalnych partnerów społecznych i gospodarczych. Jego celem było z jednej strony przekazanie wspomnianych wyników badania opinii społecznej i analizy SWOT, a z drugiej strony wspólne określenie najważniejszych potrzeb rozwojowych dla Gminy Lipinki Łużyckie w aspektach społecznych, gospodarczych i przestrzennych (cele strategiczne, kierunki działań, model struktury funkcjonalno – przestrzennej, itd.). Proces ten poprzedzony został szeroko rozpowszechnioną akcją informacyjną odnośnie terminu i lokalizacji warsztatu strategicznego (spotkania konsultacyjnego), wspierającego proces budowania założeń *Strategii*. Odbyła się ona z 7 dniowym wyprzedzeniem poprzez ogłoszenia na stronie internetowej Urzędu Gminy, na tablicach ogłoszeń Urzędu Gminy i poszczególnych miejscowości, a także dodatkowo w większych placówkach usługowych (kultura, oświata, handel, usługi, itp.). Zaproszenia dla członków Rady Gminy, sołtysów, lokalnych partnerów społecznych i gospodarczych kierowane były listownie (w tym z wykorzystaniem poczty elektronicznej) lub telefonicznie lub ustnie.

Warsztat (podsumowujący, ogólnogminny, otwarty) dla zaproszonych gości oraz zainteresowanych mieszkańców odbył się w Lipinkach Łużyckich w siedzibie Gminnego Ośrodka Kultury dnia 09 września 2021 roku o godz. 18.00. Spotkanie zgromadziło 18 osób.

### **3. OPINIOWANIE PROJEKTU STRATEGII ROZWOJU.**

#### **3. 1. Regionalna Dyrekcja Ochrony Środowiska.**

Działając w oparciu o art. 54 ust. 1 oraz art. 57 ust 1 pkt 2 ustawy z dnia 3 października 2008 roku o udostępnianiu informacji o środowisku i jego ochronie, udziale społeczeństwa w ochronie środowiska oraz o ocenach oddziaływania na środowisko (Dz. U. z 2021 roku, poz. 2373 z późn. zm.) Wójt Lipinek Łużyckich dnia 27 grudnia 2021 roku zwrócił się do Regionalnej Dyrekcji Ochrony Środowiska w Gorzowie Wielkopolskim z prośbą o zaopiniowanie *Strategii Rozwoju Gminy Lipinki Łużyckie do 2030 roku* wraz z prognozą oddziaływania na środowisko. Przedmiotowa opinia wpłynęła dnia 03 stycznia 2022 roku. Opinia była pozytywna.

#### **3. 2. Państwowy Wojewódzki Inspektor Sanitarny.**

Działając w oparciu o art. 54 ust. 1 oraz art. 58 ust. 1 pkt 2 ustawy z dnia 3 października 2008 roku o udostępnianiu informacji o środowisku i jego ochronie, udziale społeczeństwa w ochronie środowiska oraz o ocenach oddziaływania na środowisko (Dz. U. z 2021 roku, poz. 2373 z późn. zm.) Wójt Lipinek Łużyckich dnia 27 grudnia 2021 roku zwrócił się z prośbą do Państwowego Wojewódzkiego Inspektora Sanitarnego w Gorzowie Wielkopolskim o zaopiniowanie *Strategii Rozwoju Gminy Lipinki Łużyckie do 2030 roku* wraz z prognozą oddziaływania na środowisko. Przedmiotowa opinia wpłynęła dnia 31 stycznia 2022 roku. Opinia była pozytywna.

#### **3. 3. Zarząd Województwa.**

Działając w oparciu o art. 10f ust. 2 ustawy z dnia 08 marca 1990 roku o samorządzie gminnym Wójt Lipinek Łużyckich dnia 27 grudnia 2021 roku zwrócił się do Zarządu Województwa Lubuskiego z prośbą o wydanie opinii dotyczącej *Strategii Rozwoju Gminy Lipinki Łużyckie do 2030 roku*. Przedmiotowa opinia, w formie Uchwały nr 235/3204/22 Zarządu Województwa Lubuskiego z dnia 11 stycznia 2022 roku, wpłynęła dnia 13 stycznia 2022 roku. Zarząd Województwa Lubuskiego odstąpił od wyrażenia stanowiska w zakresie sposobu uwzględnienia w przedmiotowej *Strategii* ustaleń i rekomendacji w zakresie kształtowania i prowadzenia polityki przestrzennej w województwie określonej w *Strategii Rozwoju Województwa Lubuskiego 2030*. Powodem odstąpienia od wyrażenia stanowiska był fakt, że *Strategia Rozwoju Województwa Lubuskiego 2030* została opracowana z wykorzystaniem przepisów przejściowych, to jest art. 31 ustawy z dnia 15 lipca 2020 roku o zmianie ustawy o zasadach prowadzenia polityki rozwoju oraz niektórych innych ustaw, tym samym nie zawiera wszystkich obligatoryjnych elementów wymaganych art. 11 ust 1c ustawy z dnia 05 czerwca 1998 roku o samorządzie województwa.

## 4. KONSULTACJE NAD PROJEKTEM STRATEGII ROZWOJU.

### 4. 1. Gminy sąsiednie.

Działając w oparciu o art. 6 ust. 3 ustawy z dnia 06 grudnia 2006 roku o zasadach prowadzenia polityki rozwoju Wójt Gminy Lipinki Łużyckie dnia 11 marca 2022 roku rozpoczął konsultacje dotyczące projektu *Strategii Rozwoju Gminy Lipinki Łużyckie do 2030 roku* z gminami sąsiednimi, to jest gminami: Jasień, Przewóz, Trzebiel, Tuplice i Żary. Wyznaczoną przez Wójta Gminy Lipinki Łużyckie formą konsultacji była opinia pisemna, której termin wydania wyznaczono do 35 dni, licząc od dnia otrzymania przez adresata pisma, zawierającego stosowne informacje i projekt dokumentu. W określonym terminie nie wpłynęła żadna opinia.

### 4. 2. Państwowe Gospodarstwo Wodne Wody Polskie.

Działając w oparciu o art. 6 ust. 3 ustawy z dnia 06 grudnia 2006 roku o zasadach prowadzenia polityki rozwoju Wójt Gminy Lipinki Łużyckie dnia 11 marca 2022 roku rozpoczął konsultacje dotyczące projektu *Strategii Rozwoju Gminy Lipinki Łużyckie do 2030 roku* z dyrektorem regionalnego zarządu gospodarki wodnej Państwowego Gospodarstwa Wodnego Wody Polskie. Wyznaczoną przez Wójta Gminy Lipinki Łużyckie formą konsultacji była opinia pisemna, której termin wydania wyznaczono do 35 dni, licząc od dnia otrzymania przez adresata pisma, zawierającego stosowne informacje i projekt dokumentu. Przedmiotowa opinia wpłynęła dnia 14 kwietnia 2022 roku. W opinii zawarto propozycję aby w *Strategii* uwzględnić zagadnienia gospodarki wodnej związane z przeciwdziałaniem skutkom suszy w postaci podejmowania działań mających na celu zwiększenie retencji wodnej na terenach rolniczych, leśnych i zurbanizowanych poprzez prawidłowe użytkowanie rolnicze gleb, prowadzenie prac przeciwerozojnych, zalesienie, tworzenie stref buforowych wzdłuż cieków, ochronę i odtwarzanie oczek wodnych i mokradeł, retencjonowanie wody w już istniejących zbiornikach i rowach oraz zachęcanie do wykonywania nowych zbiorników wodnych. Ponadto zawarto informacje dotyczące dokonania korekt merytorycznych w tekstach *Diagnozy sytuacji społecznej gospodarczej i przestrzennej Gminy Lipinki Łużyckie* oraz *Prognozy oddziaływania na środowisko Strategii Rozwoju Gminy Lipinki Łużyckie do 2030 roku* poprzez usunięcie tabeli z wykazem scalonych części wód powierzchniowych oraz skorygowania brzmienia zapisów odnośnie celów środowiskowych dla jednolitych części wód powierzchniowych.

### 4. 3. Konsultacje społeczne.

#### 4.3.1. Zawiadomienie o przystąpieniu do konsultacji społecznych.

Na podstawie art. 6 ust. 3 i 4 ustawy z dnia 06 grudnia 2006 roku o zasadach prowadzenia polityki rozwoju oraz uchwały nr XXIV/163/2021 Rady Gminy Lipinki Łużyckie z dnia 6 maja 2021 roku w sprawie określenia szczegółowego trybu i harmonogramu opracowania *Strategii Rozwoju Gminy Lipinki Łużyckie do 2030 roku*, w tym trybu konsultacji, o których mowa w art. 6 ust. 3 ustawy z dnia 6 grudnia 2006 roku o zasadach prowadzenia polityki rozwoju, przyjętej w związku z art. 10f ust. 1 ustawy z dnia 08 marca 1990 roku o samorządzie gminnym, a także po przeprowadzeniu cyklu wstępnych konsultacji społecznych (7 warsztatów strategicznych i badanie opinii społecznej), będących społecznym wsparciem procesu budowania założeń *Strategii Rozwoju Gminy Lipinki Łużyckie do 2030 roku*, rozpoczęto konsultacje społeczne nad projektem *Strategii Rozwoju*.

Dnia 11 marca 2022 roku w prasie lokalnej i na stronie internetowej Urzędu Gminy oraz na tablicy ogłoszeń Urzędu Gminy w Lipinkach Łużyckich i poszczególnych miejscowości wiejskich, a także dodatkowo w większych placówkach usługowych (kultura, oświata, handel, usługi, itp.) ukazały się odpowiednio ogłoszenie i



obwieszczenie Wójta Gminy Lipinki Łużyckie o przystąpieniu do konsultacji społecznych dotyczących projektu *Strategii Rozwoju Gminy Lipinki Łużyckie do 2030 roku* wraz z prognozą oddziaływania na środowisko. W związku z powyższym projekt *Strategii Rozwoju Gminy Lipinki Łużyckie do 2030 roku* wraz z prognozą oddziaływania na środowisko wyłożono do publicznego wglądu w dniach od 11 marca 2022 roku do 15 kwietnia 2022 roku w siedzibie Urzędu Gminy Lipinki Łużyckie oraz na stronach internetowych Biuletynu Informacji Publicznej Gminy Lipinki Łużyckie i Urzędu Gminy Lipinki Łużyckie. Dodatkowo ogłoszenie i obwieszczenie zawierało informację o organizacji 2 debat, dotyczących rozwiązań przyjętych w projekcie przedmiotowej *Strategii*:

- debata zamknięta, wyłącznie dla lokalnych partnerów społecznych i gospodarczych, której organizację wyznaczono na dzień 23 marca 2022 roku w budynku GOK w Lipinkach Łużyckich o godzinie 16.30. Dodatkowo zaproszenia dla członków Rady Gminy, sołtysów, lokalnych partnerów społecznych i gospodarczych kierowane były listownie (w tym z wykorzystaniem poczty elektronicznej) lub telefonicznie lub ustnie.
- debata otwarta, dla wszystkich mieszkańców Gminy Lipinki Łużyckie, której organizację wyznaczono na dzień 23 marca 2022 roku w budynku GOK w Lipinkach Łużyckich o godzinie 17.30.

Ponadto zgodnie z treścią ogłoszenia i obwieszczenia, w związku z art. 6 ust. 5 ustawy z dnia 06 grudnia 2006 roku o zasadach prowadzenia polityki rozwoju, umożliwiono wszystkim zainteresowanym składanie uwag (w formie papierowej i elektronicznej) do dnia 15 kwietnia 2022 roku wyłącznie, dotyczących projektu przedmiotowej *Strategii Rozwoju*.

#### **4.3.2. Lokalni partnerzy społeczni i gospodarczy.**

Debata dla lokalnych partnerów społecznych i gospodarczych zgromadziła 19 osób. Po prezentacji założeń dokumentu dyskusja zogniskowała się niemal wyłącznie wokół potencjalnych możliwości pozyskania przez Gminę Lipinki Łużyckie dofinansowania zewnętrznego na zadania ujęte w *Strategii* oraz współpracy w tym zakresie z gminami sąsiednimi (zadania ponadlokalne). Osobną kwestią była potencjalna możliwość lokalizacji infrastruktury turystycznej i rekreacyjnej na terenach leśnych, co zostało podniesione przez przedstawiciela Nadleśnictwa Lipinki. Uwag do samego projektu *Strategii* podczas debaty nie zgłoszono.

We wskazanym terminie, to jest do dnia 15 kwietnia 2022 roku, nie wpłynęła żadna uwaga od lokalnych partnerów społecznych i gospodarczych.

#### **4.3.3. Mieszkańcy Gminy.**

Debata otwarta, dla wszystkich mieszkańców Gminy Lipinki Łużyckie, zgromadziła 10 osób. Tylko 6 osób nie było związanych z Urzędem Gminy bądź zespołem projektowym *Strategii*. Były to jednak osoby, które pozostały po spotkaniu dla lokalnych partnerów społecznych i gospodarczych. W związku z brakiem pytań i uwag debatę zakończono.

We wskazanym terminie, to jest do dnia 15 kwietnia 2022 roku, wpłynęła 1 uwaga od mieszkańców gminy Lipinki Łużyckie. Była to uwaga zbiorowa podpisana przez 37 mieszkańców i właścicieli terenów rolnych ze wsi Górka. Uwaga składa się z dwóch punktów. W punkcie nr 1 wskazuje się, aby w *Strategii* w podrozdziale nr 10.8. (powiązania infrastrukturalne) zamieścić jasne sformułowanie, że na tereny wykorzystywane pod lokalizację farm fotowoltaicznych przeznaczać obszary nieużytkowane rolniczo i grunty rolne tylko V i VI klasy bonitacyjnej gleby. W punkcie nr 2 wskazuje się, że w *Strategii* w podrozdziale nr 10.8. (powiązania infrastrukturalne) konieczne jest

określenie minimalnej odległości 250 m w linii prostej od farmy fotowoltaicznej do zabudowań mieszkalnych. Ponadto należy również dodać minimalną odległość 1 km w linii prostej od elektrowni wiatrowej (pojedynczej turbiny wiatrowej) do najbliższych zabudowań mieszkalnych. Z treści uwagi wynika, że powyższe propozycje dotyczą miejscowości takich jak np.: Górka i Sieciejów.

#### 4. 4. Ustosunkowanie się do zgłoszonych uwag.

Zgodnie z art. 6 ust. 6 ustawy z dnia 06 grudnia 2006 roku o zasadach prowadzenia polityki rozwoju w terminie 30 dni od upływu terminu na przekazanie uwag podmiot opracowujący projekt strategii rozwoju przygotowuje sprawozdanie z przebiegu i wyników konsultacji, zawierające w szczególności ustosunkowanie się do zgłoszonych uwag wraz z uzasadnieniem, i zamieszcza je na swojej stronie internetowej.

Ze względu na brak opinii od gmin sąsiednich ustosunkowanie się do zgłoszonych uwag wraz z uzasadnieniem w tym zakresie uznaje się za bezprzedmiotowe.

Propozycję zawartą w opinii Państwowego Gospodarstwa Wodnego Wody Polskie z dnia 08 kwietnia 2022 roku (data wpływu do Urzędu Gminy Lipinki Łużyckie – 14 kwietnia 2022 roku) odnośnie uwzględnienia w *Strategii* zagadnień gospodarki wodnej związanych z przeciwdziałaniem skutkom suszy uznaje się za bezprzedmiotową. Kwestie te zostały w wyczerpujący sposób zawarte w rozdziale nr 10 („Model struktury funkcjonalno – przestrzennej”), w tym w podrozdziałach nr: 10.2. (strefa rolnicza), 10.3. (strefa leśna), 10.4. (system ochrony przyrody, środowiska i zasobów naturalnych), 10.7. (strefa rekreacyjno – wypoczynkowa i aktywizacji turystyki) i 10.8. (powiązania infrastrukturalne), zarówno w ich opisach jak i w ustaleniach i rekomendacjach w zakresie kształtowania i prowadzenia polityki przestrzennej. Ponadto służą temu wprost cele operacyjne nr 1.7. (zagospodarowanie przestrzeni publicznych), 1.9. (ochrona środowiska i przeciwdziałanie negatywnym skutkom zmian klimatycznych) i 3.3. (rozwój rolnictwa ekologicznego). Korekt merytorycznych w tekstach *Diagnozy sytuacji społecznej gospodarczej i przestrzennej Gminy Lipinki Łużyckie* oraz *Prognozy oddziaływania na środowisko Strategii Rozwoju Gminy Lipinki Łużyckie do 2030 roku* dokonano poprzez dopisanie informacji przy tabeli z wykazem scalonych części wód powierzchniowych, że nie są one używane w aktualnym Rozporządzeniu Rady Ministrów z dnia 18 października 2016 roku w sprawie *Planu gospodarowania wodami na obszarze dorzecza Odry* oraz poprzez skorygowanie brzmienia wskazanych w opinii zapisów odnośnie celów środowiskowych dla jednolitych części wód powierzchniowych.

Uwagę mieszkańców wsi Górka z dnia 14 kwietnia 2022 roku rozpatruje się w części jako bezprzedmiotową i w części jako nieuwzględnioną. Za bezprzedmiotową uznaje się uwagę mieszkańców w zakresie określenia minimalnej odległości od elektrowni wiatrowych. Abstrahując od faktu, że warunki i tryb lokalizacji i budowy elektrowni wiatrowych oraz warunki lokalizacji elektrowni wiatrowych w sąsiedztwie istniejącej albo planowanej zabudowy mieszkaniowej reguluje ustawa z dnia 20 maja 2016 roku o inwestycjach w zakresie elektrowni wiatrowych (Dz. U. z 2021 roku, poz. 724 z późn. zm.) należy podkreślić, że w modelu struktury funkcjonalno – przestrzennej, będącym integralną częścią *Strategii Rozwoju Gminy Lipinki Łużyckie do 2030 roku*, w podrozdziale nr 10.8. (powiązania infrastrukturalne) sformułowano ustalenia w zakresie kształtowania i prowadzenia polityki przestrzennej. Wynika z nich wprost, że na terenie gminy zakazuje się lokalizacji elektrowni wiatrowych na skalę produkcyjną (moc powyżej progu ustalonego w przepisach odrębnych). Uwagi, aby pod lokalizację farm fotowoltaicznych przeznaczać tylko obszary nieużytkowane rolniczo i grunty rolne V i VI klasy nie uwzględnia się. W *Strategii* w podrozdziale nr 10.8. (powiązania infrastrukturalne) co prawda wskazuje się, że predysponowane do lokalizacji urządzeń fotowoltaicznych na skalę produkcyjną są przede wszystkim nieużytkowane i/lub nieopłacalne do upraw rolniczych i hodowli grunty, charakteryzujące się niską klasą

bonitacyjną (V i VI), ze szczególnym uwzględnieniem nieużytków, ale z różnych względów nie mogą to być wyłącznie takie tereny. Nierzadko niewielkie kompleksy gleb IV klasy bonitacyjnej zlokalizowane są pośród większych arealów gleb klas V i VI czy nieużytków i w takim przypadku wyłączenie ich z lokalizacji potencjalnej farmy (poza glebami organicznymi i innymi rygorami ujętymi w modelu struktury funkcjonalno – przestrzennej) wydaje się bezzasadne, zarówno pod kątem dbałości o ład przestrzenny jak i ekonomicznym. Ochrona przed zainwestowaniem użytków rolnych chronionych (III klasa bonitacyjna i gleby organiczne) została zabezpieczona na bazie ustaleń w zakresie kształtowania i prowadzenia polityki przestrzennej przyjętych dla strefy rolniczej (podrozdział nr 10.2.). Uwagi, aby minimalna odległość w linii prostej od farmy fotowoltaicznej do zabudowań mieszkalnych wynosiła 250 m nie uwzględnia się. W pobliskich miejscowościach, to jest w Pietrzykowie i Piotrowicach, gdzie planowana jest budowa wielkoprzestrzennej farmy fotowoltaicznej, na bazie licznych analiz i konsultacji społecznych wypracowano kompromis odnośnie przedmiotowej odległości na poziomie 200 m. Nie ma zatem potrzeby zwiększania jej specjalnym zapisem do 250 m w miejscowościach sąsiednich, to jest w Górcie i Sieciejowie, tym bardziej zważywszy na fakt, że w modelu struktury funkcjonalno – przestrzennej właśnie dla tych miejscowości, między innymi ze względu na predyspozycje do rozwoju osadnictwa, określono konkretne i rygorystyczne ustalenia w zakresie kształtowania i prowadzenia polityki przestrzennej odnośnie optymalizowania lokalizacji terenów farm fotowoltaicznych na skalę produkcyjną (podrozdział nr 10.8.). Wynika z nich między innymi, że odległość 200 m należy traktować wyłącznie wyjściowo jako minimalną. Określenie zaś maksymalnej powierzchni farmy oraz jej minimalnej odległości od sieci osadniczej, w przypadku zainteresowania potencjalną inwestycją, nastąpi na podstawie analizy lokalnych uwarunkowań i konsultacji społecznych.