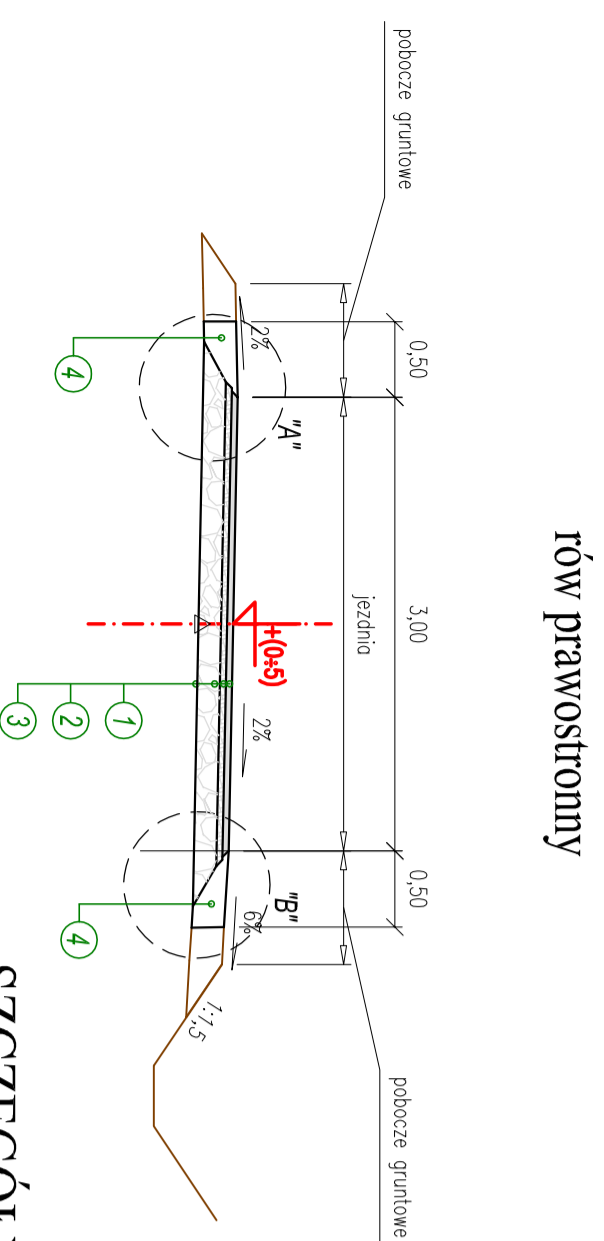
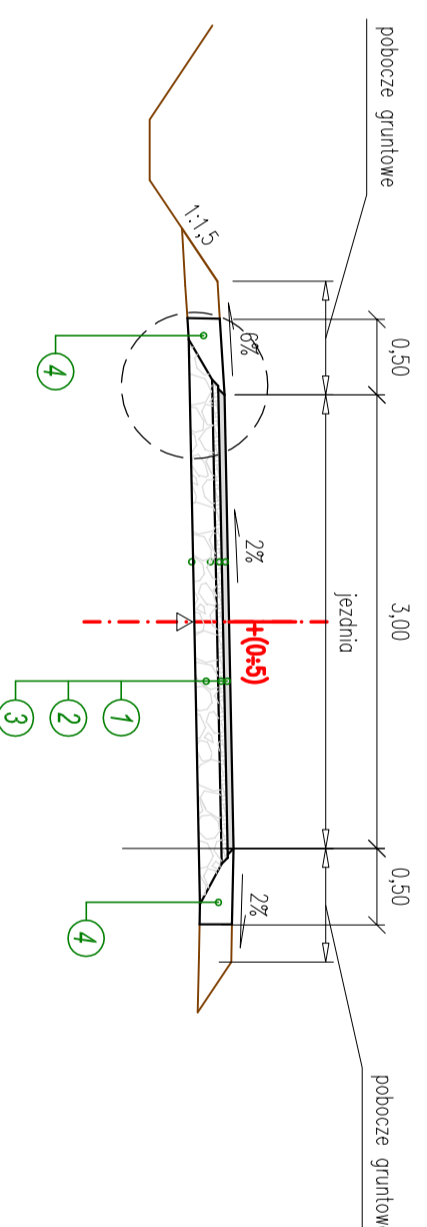


ETAP III - Ponowne profilowanie istniejącej nawierzchni z kruszywa wraz z wykonaniem warstwy wiążącej i ścieralnej z betonu asfaltowego

PRZEKRÓJ NORMALNY NR 1 rów prawostronny



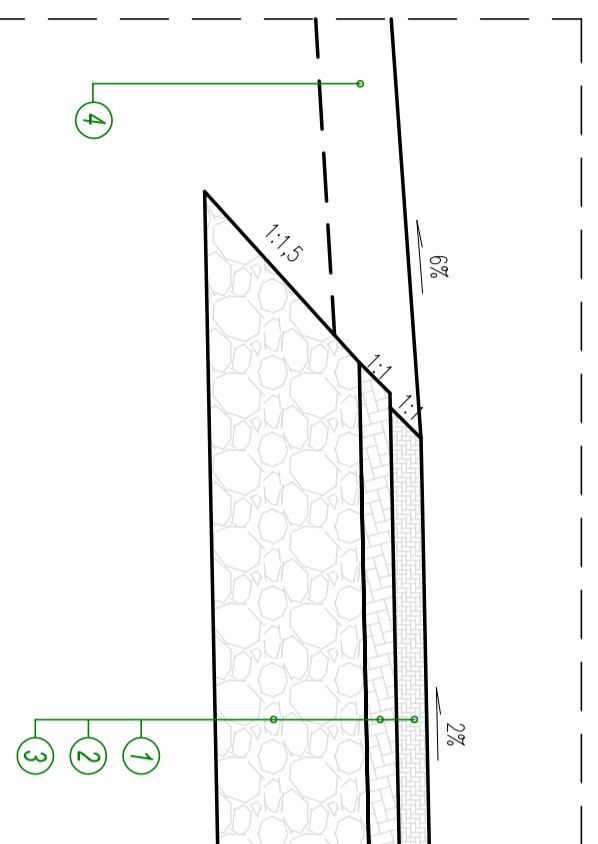
PRZEKRÓJ NORMALNY NR 2 rów lewostronny



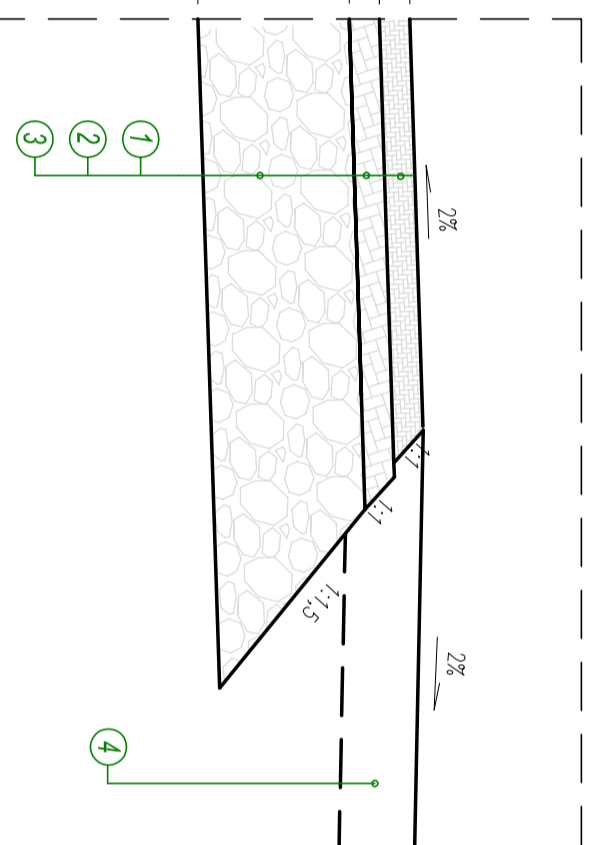
SZCZEGÓŁY KONSTRUKCYJNE

skala 1:10

SZCZEGÓŁ "A"



SZCZEGÓŁ "B"



OZNACZENIA:

- ① - 4 cm - warstwa ścieralna z betonu asfaltowego AC S 11
- ② - 6 cm - warstwa wiążąca z betonu asfaltowego AC W 16
- ③ - istn. podbudowa z kruszywa do przeprofilowania
- ④ - 20 cm uzupełnienie poboczy na szerokości do 50 cm

Biuro Usług Drogowych

inż. Janusz Ziolkowski
ul. Lubelska 32 68-200 Zary
kom. 505-494-344

Stanowisko	Imię i nazwisko	Nr uprawnień	Specjalność	Data	Podpis
Projektant	mgr inż. Andrzeja Szewczyk	LB5/0002/P/000106	drogowa	05.2014	
Opracował	inż. Janusz Ziolkowski		drogowa	05.2014	

Nazwa i adres inwestycji: REMONT NAWIERZCHNI DROGI GMINNEJ
OZNACZONEJ JAKO DZIAŁKI NR 6:32:34:994 I 47 STANOWIĄCYCH DOJAZD
DO WSI TYLICZKI NA TERENIE GMINY LIPINKI I ŁUŻYCKIE

Nazwa rysunku	Branża	Skala	Nr rysunku
PRZEKROJE NORMALNE			
SZCZEGÓŁY	drogowa	1:50 1:10	3