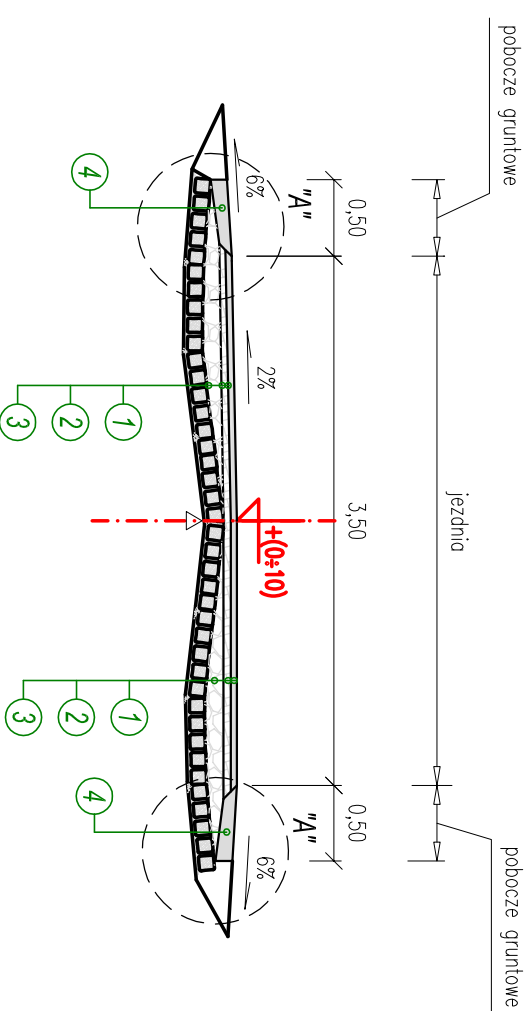


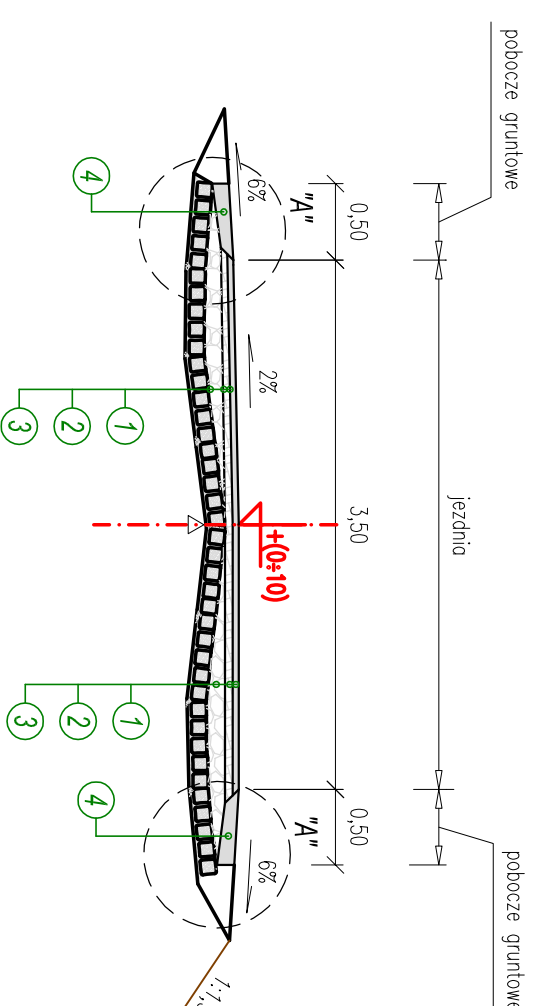
PRZEKRÓJ NORMALNY NR 1

km 0+000,00 - 0+300,00



PRZEKRÓJ NORMALNY NR 2

km 0+300,00 - 0+380,00



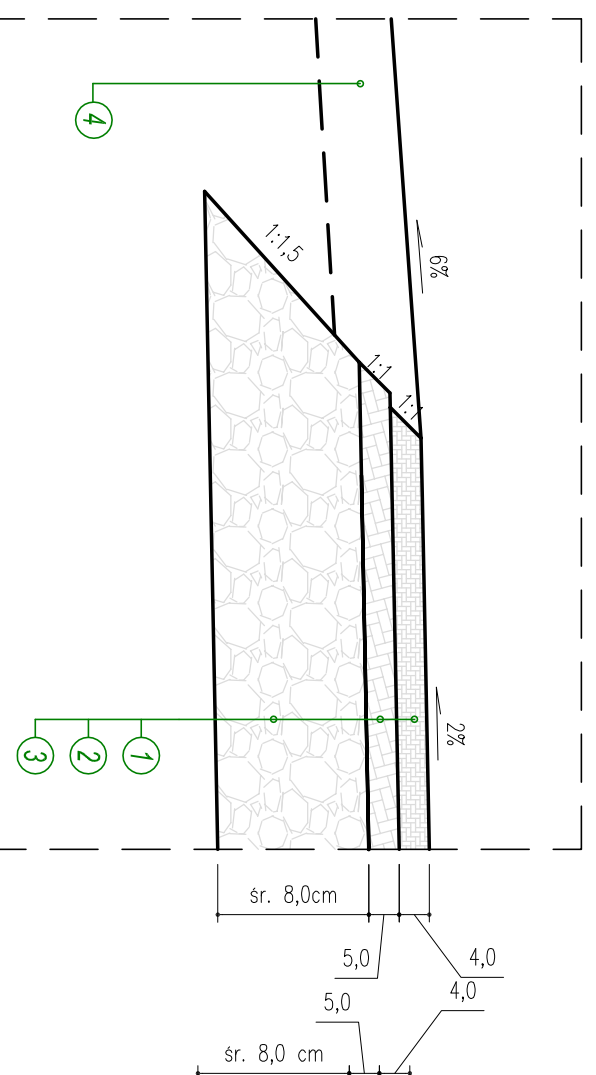
SZCZEGÓŁY KONSTRUKCYJNE

skala 1:10

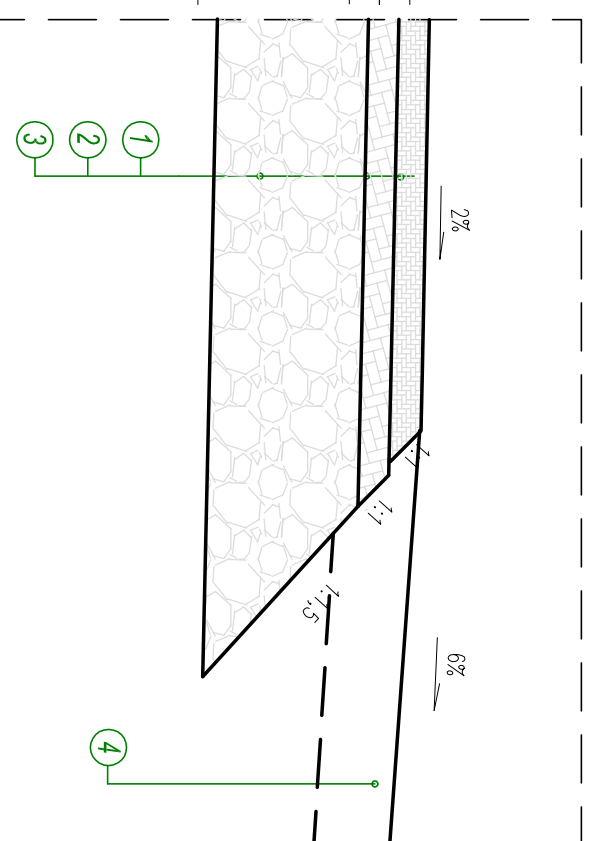
OZNACZENIA:

- 1 - 4 cm - warstwa ścierna z betonu asfaltowego 0/12,8 mm
- 2 - 4 cm - warstwa wiążąca z betonu asfaltowego 0/12,8 mm
- 3 - wyrównanie średnio 8 cm - podbudowa z kruszywa mineralnego stabilizowanego mechanicznie (niesort 0/31,5 mm)
- 4 - 20 cm uzupełnienie poboczy na szerokości do 50 cm

SZCZEGÓŁ "A"



SZCZEGÓŁ "B"



Biuro Usług Drogowych

inż. Janusz Ziolkowski
ul. Lubelska 32 68-200 Zary
kom. 505-494-344

Stanowisko	Imię i nazwisko	Nr uprawnień	Specjalność	Data	Podpis
Projektant	mgr inż. Andrzeja Szewczyk	LB5/0002P/00D/06	drogowa	05.2014	
Opracował	inż. Janusz Ziolkowski		drogowa	05.2014	

Nazwa i adres inwestycji: REMONT NAWIERZCHNI DROGI GMINNEJ
OZNACZONEJ JAKO DZIAŁKA NR 210/2 WE WSI BRZOSTOWA
GMINA LIPINKI ŁUŻYCKIE

Nazwa rysunku	Branża	Skala	Nr rysunku
PRZEKROJE NORMALNE SZCZEGÓŁY	drogowa	1:50 1:10	2